福知山線ダイヤグラム[篠山口ー福知山]（2024年3月16日改正）

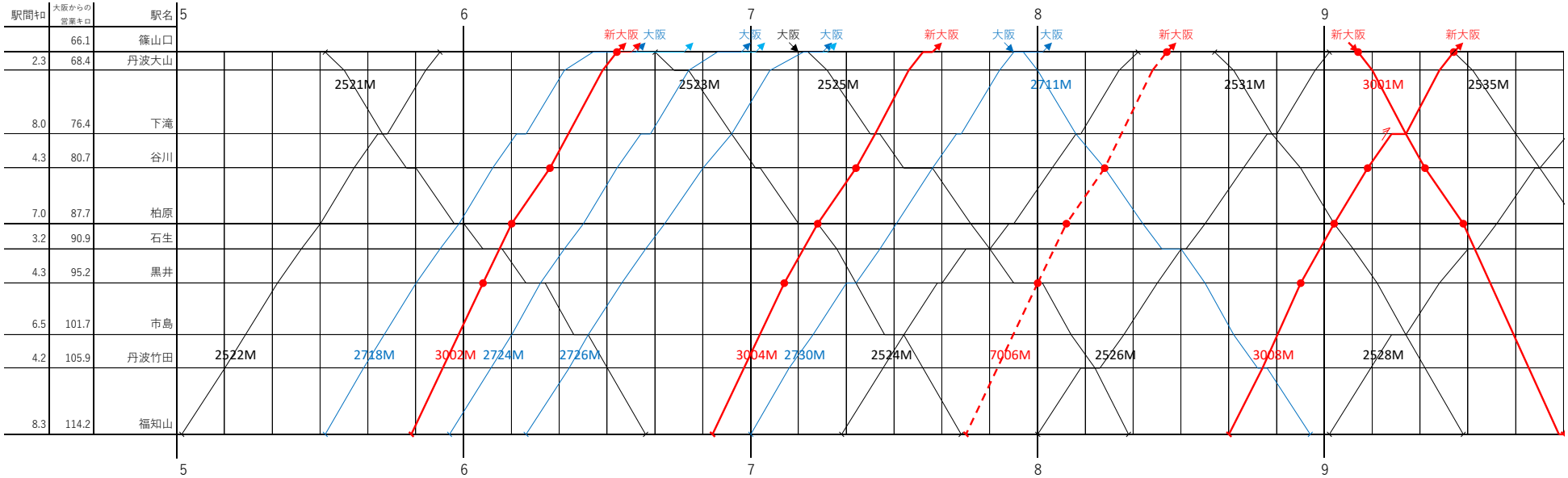

京都丹後鉄道宮福線ダイヤグラム（2024年3月16日改正）

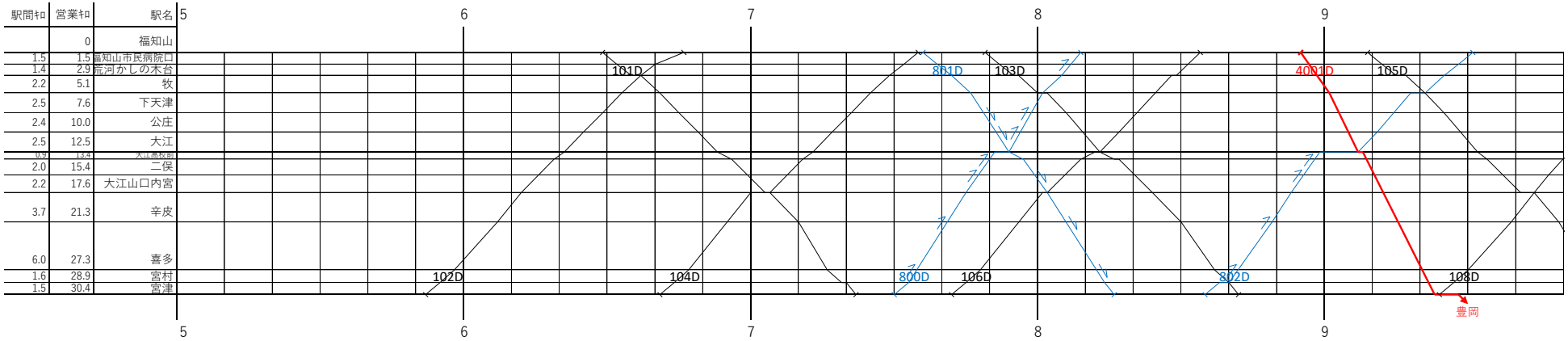

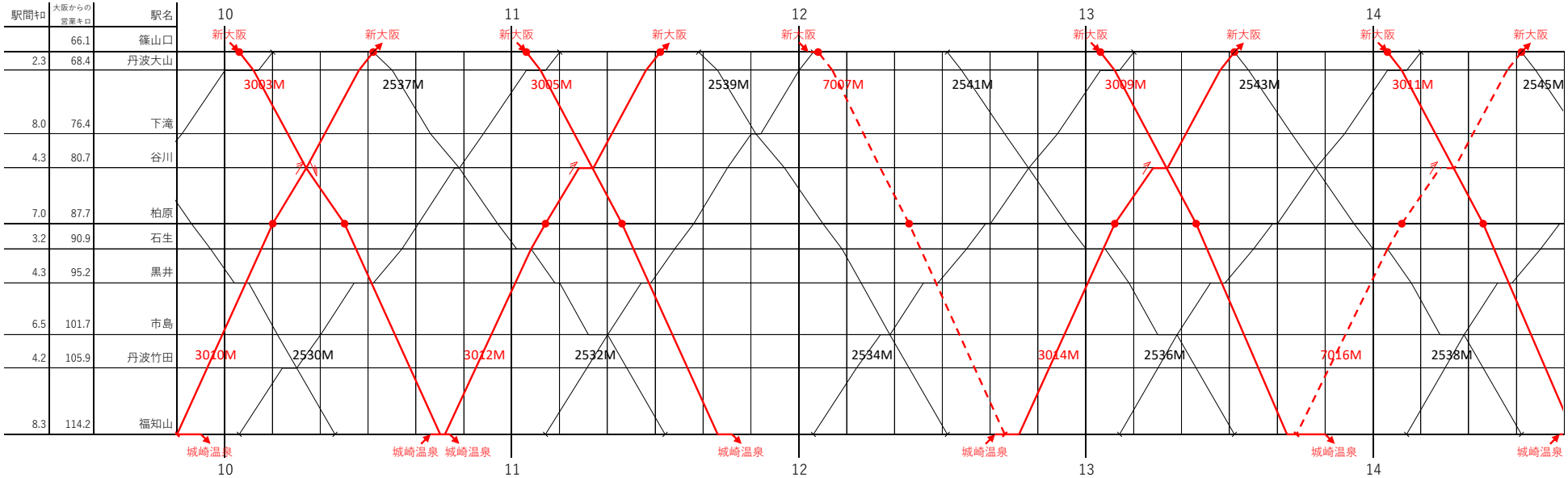
駅間キロ
大阪からの営業キロ
駅名
10
11
12
13
14
66.1 篠山口
2.3 68.4 丹波大山
8.0 76.4 下滝
4.3 80.7 谷川
7.0 87.7 柏原
3.2 90.9 石生
4.3 95.2 黒井
6.5 101.7 市島
4.2 105.9 丹波竹田
8.3 114.2 福知山
新大阪
城崎温泉
3003M
2537M
3005M
2539M
7007M
2541M
3009M
2543M
3011M
2545M
3010M
2530M
3012M
2532M
2534M
3014M
2536M
7016M
2538M

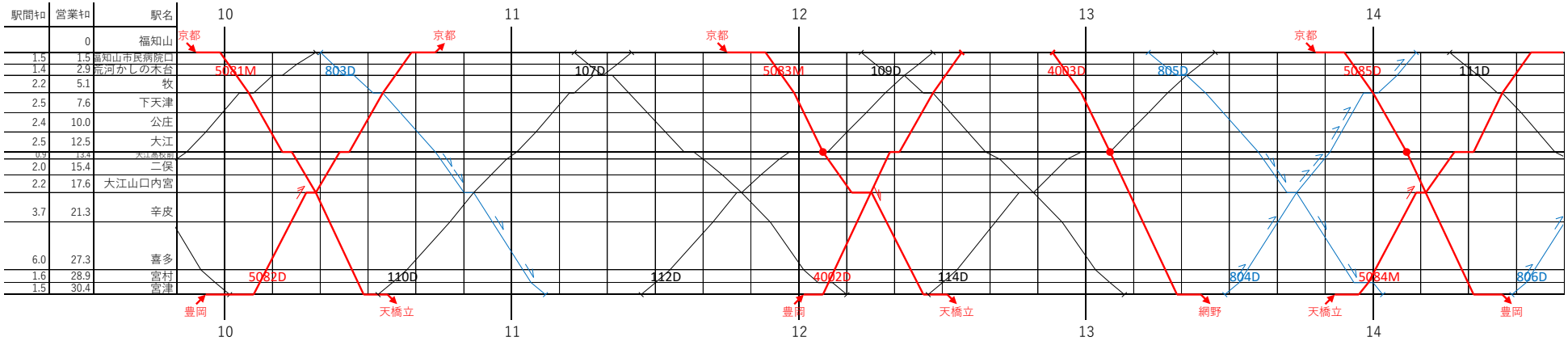
駅間キロ
営業キロ
駅名
10
11
12
13
14
0 福知山
1.5 1.5 福知山市民病院口
1.4 2.9 荒河かしの木台
2.2 5.1 牧
2.5 7.6 下天津
2.4 10.0 公庄
2.5 12.5 大江
0.9 13.4 大江高校前
2.0 15.4 二俣
2.2 17.6 大江山口内宮
3.7 21.3 辛皮
6.0 27.3 喜多
1.6 28.9 宮村
1.5 30.4 宮津
京都
豊岡
天橋立
網野
豊岡
5081M
803D
107D
5083M
109D
4083D
805D
5085D
111D
5082D
110D
112D
4082D
114D
804D
5084M
806D

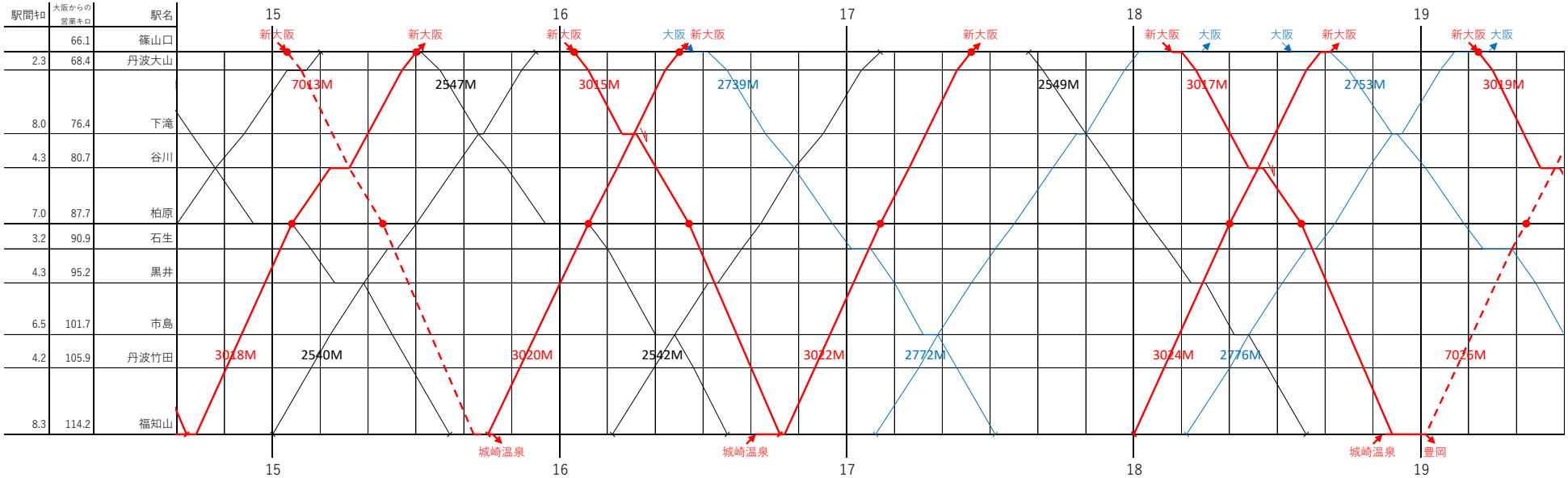
駅間キロ
大阪からの営業キロ
駅名
15
16
17
18
19
66.1 篠山口
2.3 68.4 丹波大山
8.0 76.4 下滝
4.3 80.7 谷川
7.0 87.7 柏原
3.2 90.9 石生
4.3 95.2 黒井
6.5 101.7 市島
4.2 105.9 丹波竹田
8.3 114.2 福知山
新大阪
大阪
7013M
2547M
3015M
2739M
2549M
3017M
2753M
3019M
3018M
2540M
3020M
2542M
3022M
2772M
3024M
2776M
7015M
城崎温泉
豊岡

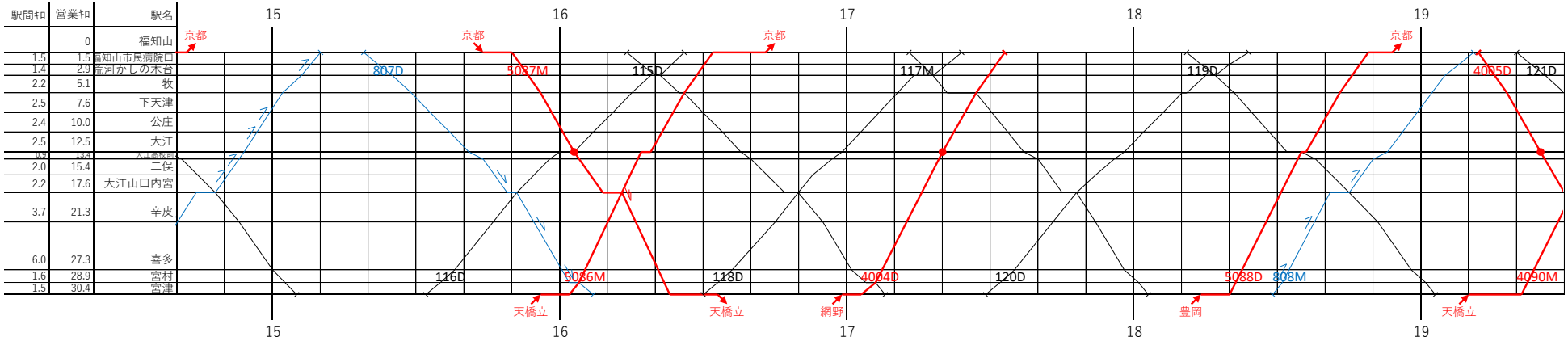
駅間キロ
営業キロ
駅名
15
16
17
18
19
0 福知山
1.5 1.5 福知山市民病院口
1.4 2.9 荒河かしの木台
2.2 5.1 牧
2.5 7.6 下天津
2.4 10.0 公庄
2.5 12.5 大江
0.9 13.4 大江高校前
2.0 15.4 二俣
2.2 17.6 大江山口内宮
3.7 21.3 辛皮
6.0 27.3 喜多
1.6 28.9 宮村
1.5 30.4 宮津
京都
807D
5087M
115D
117M
119D
4005D
121D
116D
5086M
118D
4004D
120D
5088D
808M
4090M
天橋立
網野
豊岡

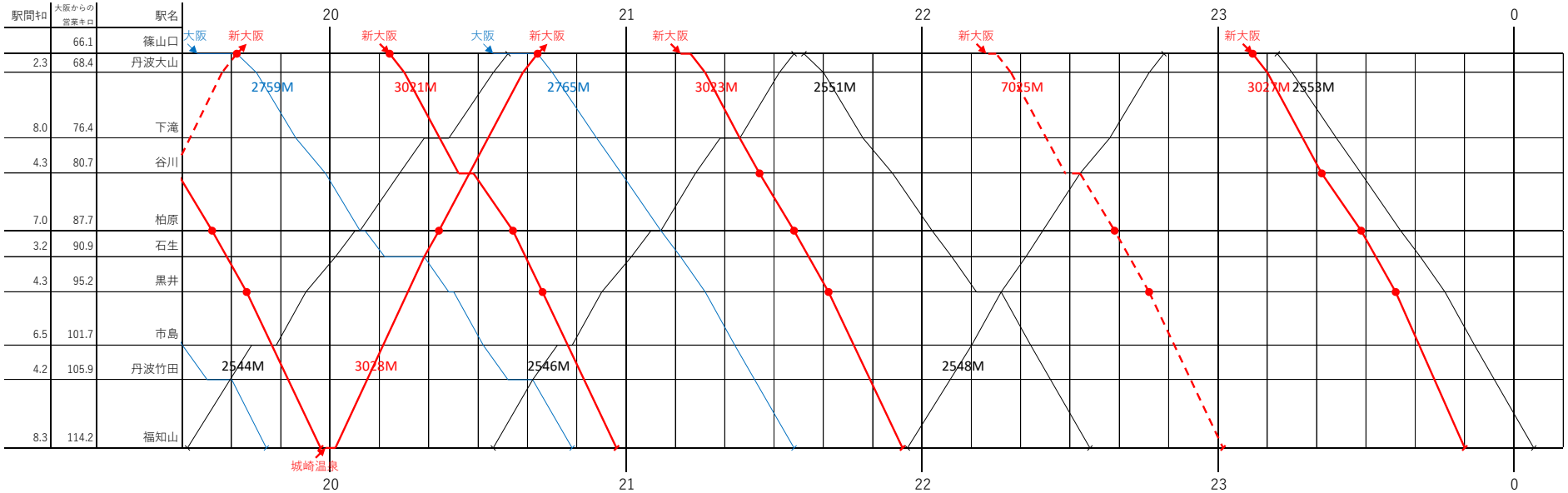
駅間キロ
大阪からの営業キロ
駅名
20
21
22
23
0
66.1 篠山口
2.3 68.4 丹波大山
8.0 76.4 下滝
4.3 80.7 谷川
7.0 87.7 柏原
3.2 90.9 石生
4.3 95.2 黒井
6.5 101.7 市島
4.2 105.9 丹波竹田
8.3 114.2 福知山
大阪
新大阪
2759M
3021M
2765M
3023M
2551M
7025M
3027M
2553M
2544M
3023M
2546M
2548M
城崎温泉

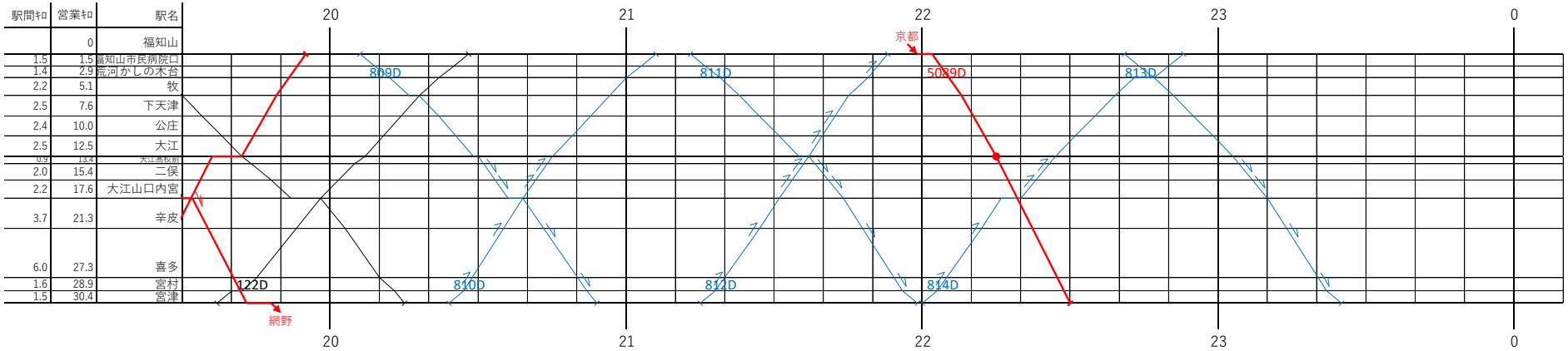
駅間キロ
営業キロ
駅名
20
21
22
23
0
0 福知山
1.5 1.5 福知山市民病院口
1.4 2.9 荒河かしの木台
2.2 5.1 牧
2.5 7.6 下天津
2.4 10.0 公庄
2.5 12.5 大江
0.9 13.4 大江高校前
2.0 15.4 二俣
2.2 17.6 大江山口内宮
3.7 21.3 辛皮
6.0 27.3 喜多
1.6 28.9 宮村
1.5 30.4 宮津
京都
809D
811D
5039D
813D
122D
810D
812D
814D
網野