豊肥本線ダイヤグラム（2024年3月16日改正）

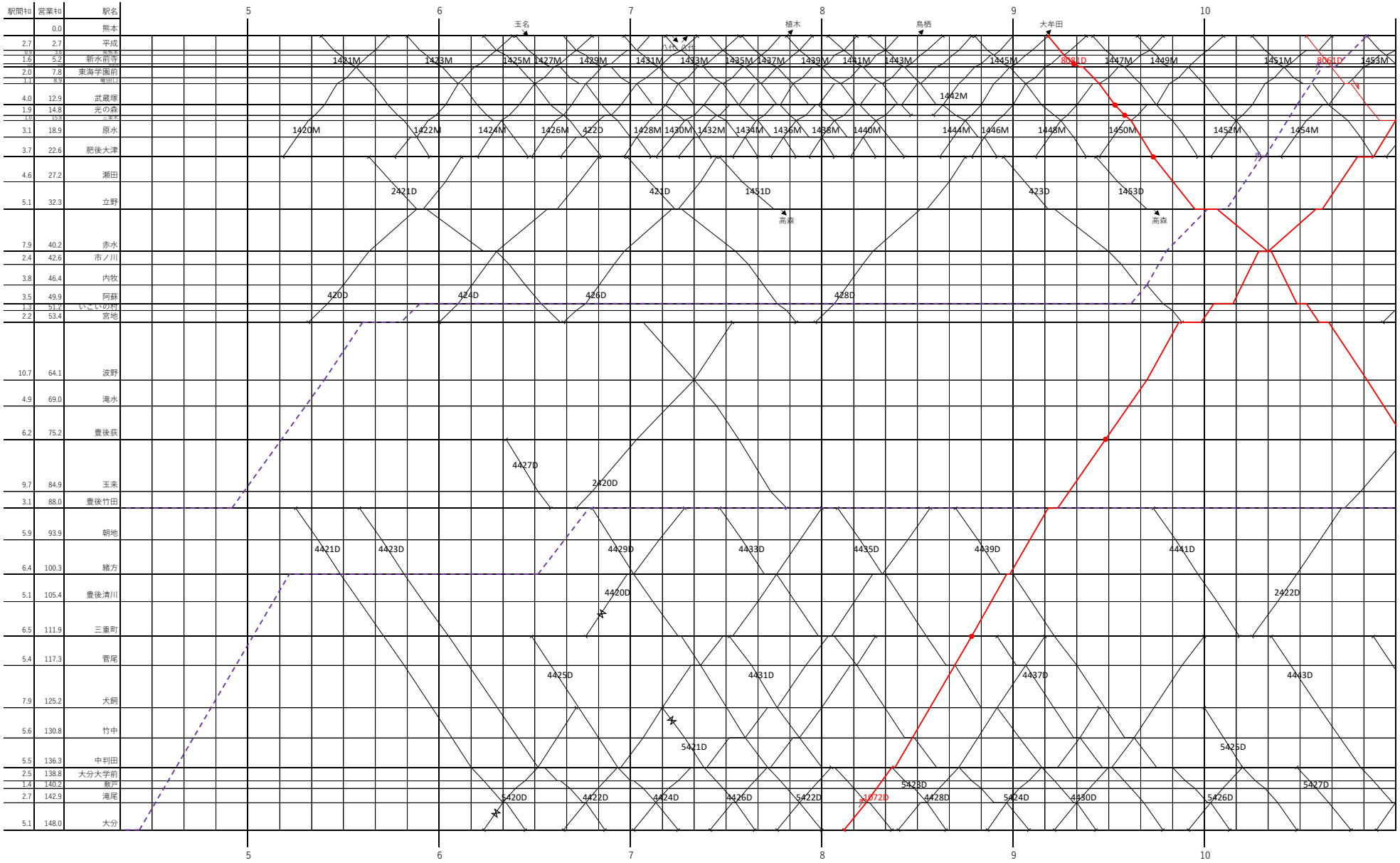

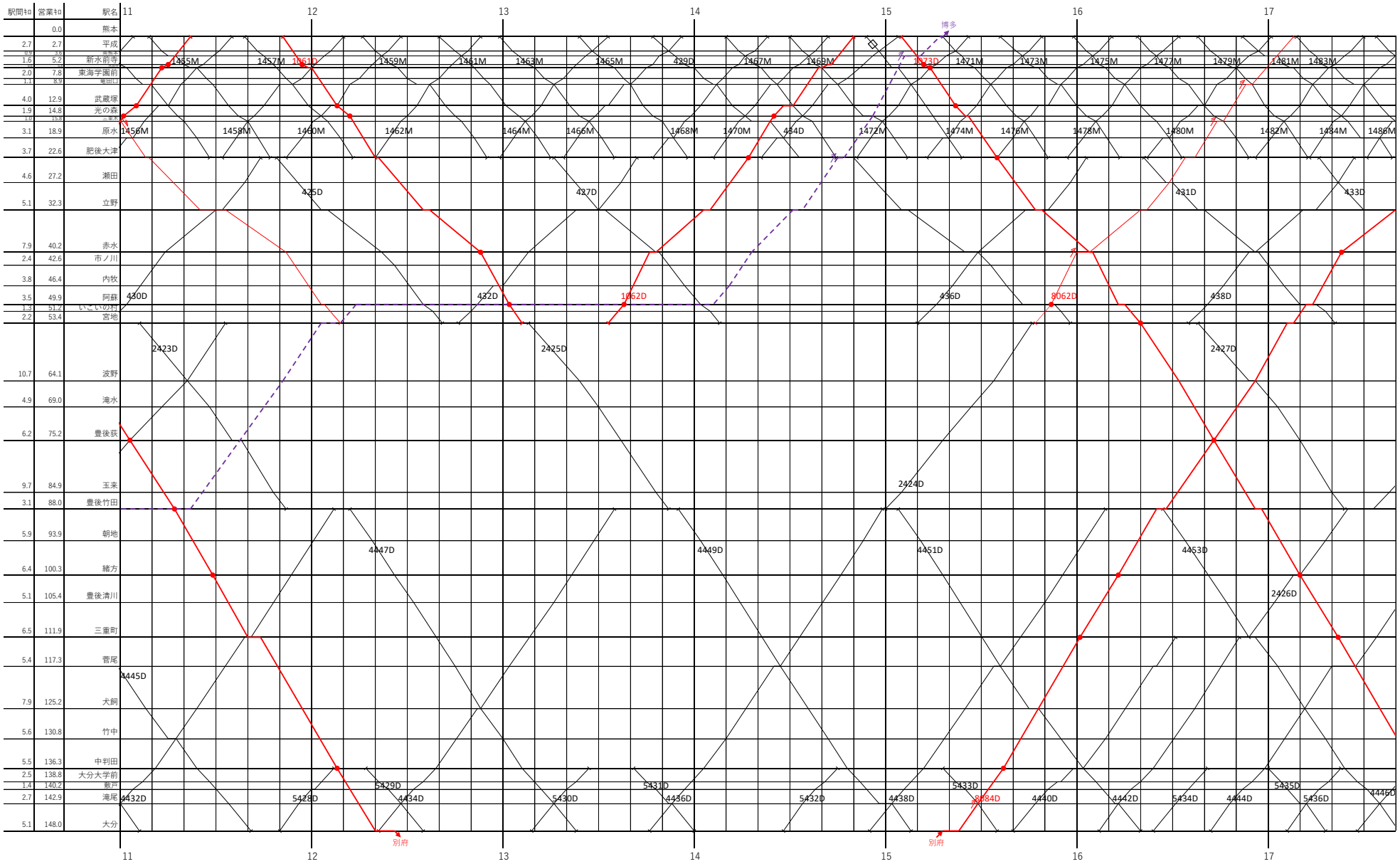
駅間キロ
営業キロ
駅名
11
12
13
14
15
16
17
0.0 熊本
2.7 2.7 平成
1.6 5.2 新水前寺
2.0 7.8 東海学園前
4.0 12.9 武蔵塚
1.9 14.8 光の森
3.1 18.9 原水
3.7 22.6 肥後大津
4.6 27.2 瀬田
5.1 32.3 立野
7.9 40.2 赤水
2.4 42.6 市ノ川
3.8 46.4 内牧
3.5 49.9 阿蘇
1.3 51.2 いこいの村
2.2 53.4 宮地
10.7 64.1 波野
4.9 69.0 滝水
6.2 75.2 豊後荻
9.7 84.9 玉来
3.1 88.0 豊後竹田
5.9 93.9 朝地
6.4 100.3 緒方
5.1 105.4 豊後清川
6.5 111.9 三重町
5.4 117.3 菅尾
7.9 125.2 犬飼
5.6 130.8 竹中
5.5 136.3 中判田
2.5 138.8 大分大学前
1.4 140.2 敷戸
2.7 142.9 滝尾
5.1 148.0 大分
博多
別府
別府
1455M
1457M
1061D
1459M
1461M
1463M
1465M
429D
1467M
1469M
1473D
1471M
1473M
1475M
1477M
1479M
1481M
1483M
1456M
1458M
1460M
1462M
1464M
1466M
1468M
1470M
434D
1472M
1474M
1476M
1478M
1480M
1482M
1484M
1486M
425D
427D
431D
433D
430D
432D
1062D
436D
8062D
438D
2423D
2425D
2427D
2424D
4447D
4449D
4451D
4453D
2426D
4445D
4432D
5428D
4434D
5429D
5430D
5431D
4436D
5432D
4438D
5433D
8084D
4440D
4442D
5434D
4444D
5435D
5436D
4446D

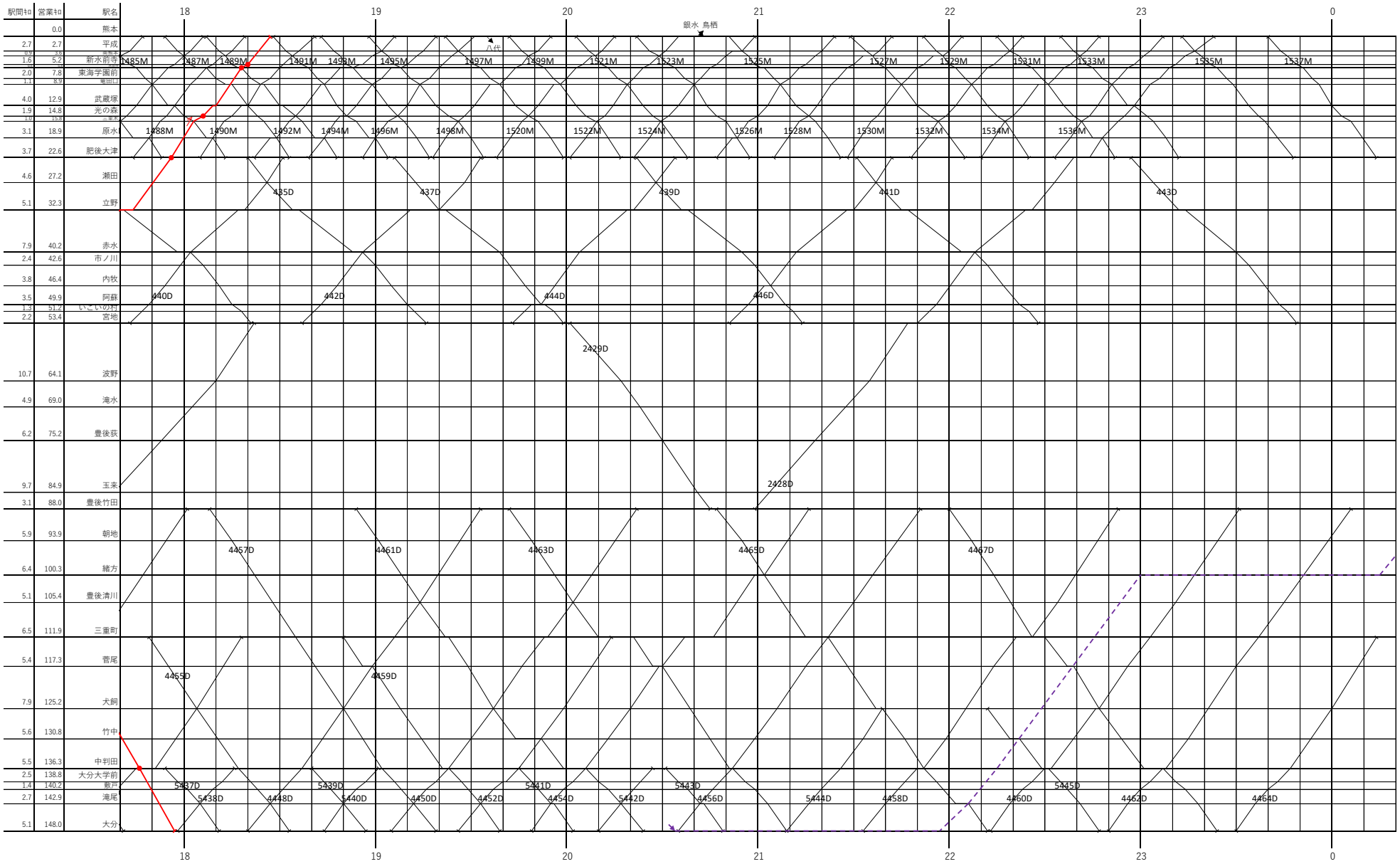
駅間キロ
営業キロ
駅名
18
19
20
21
22
23
0
熊本
平成
新水前寺
東海学園前
武蔵塚
光の森
原水
肥後大津
瀬田
立野
赤水
市ノ川
内牧
阿蘇
いこいの村
宮地
波野
滝水
豊後荻
玉来
豊後竹田
朝地
緒方
豊後清川
三重町
菅尾
犬飼
竹中
中判田
大分大学前
敷戸
滝尾
大分
銀水 鳥栖
八代
1485M
1487M
1489M
1491M
1493M
1495M
1497M
1499M
1521M
1523M
1525M
1527M
1529M
1531M
1533M
1535M
1537M
1488M
1490M
1492M
1494M
1496M
1498M
1520M
1522M
1524M
1526M
1528M
1530M
1532M
1534M
1536M
435D
437D
439D
441D
443D
440D
442D
444D
446D
2429D
2428D
4457D
4461D
4463D
4465D
4467D
4455D
4459D
5437D
5439D
5441D
5443D
5445D
5438D
4448D
5440D
4450D
4452D
4454D
5442D
4456D
4444D
4458D
4460D
4462D
4464D