中央本線ダイヤグラム[中津川ー塩尻]（2024年3月16日改正）

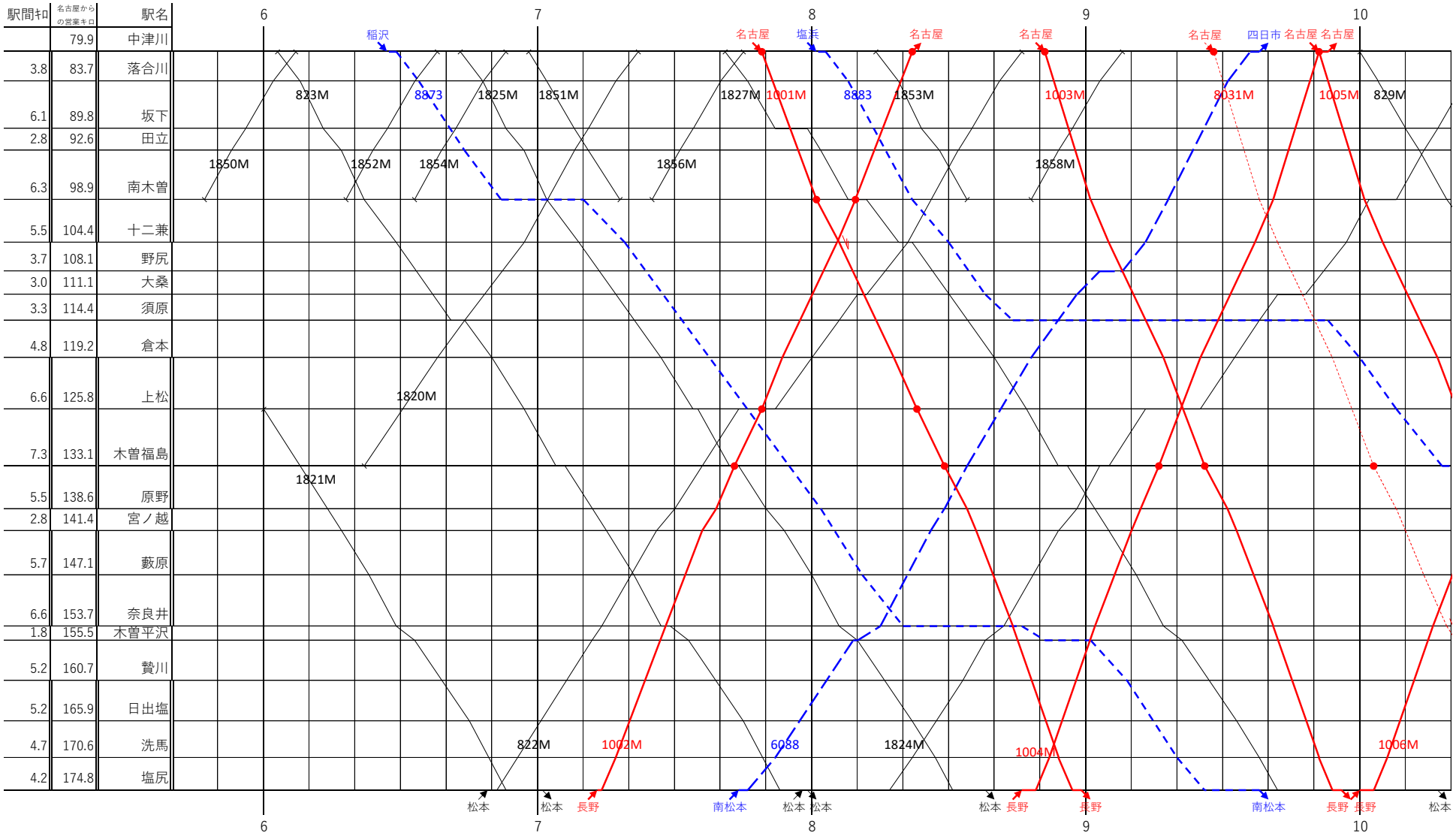

2重線の区間は複線

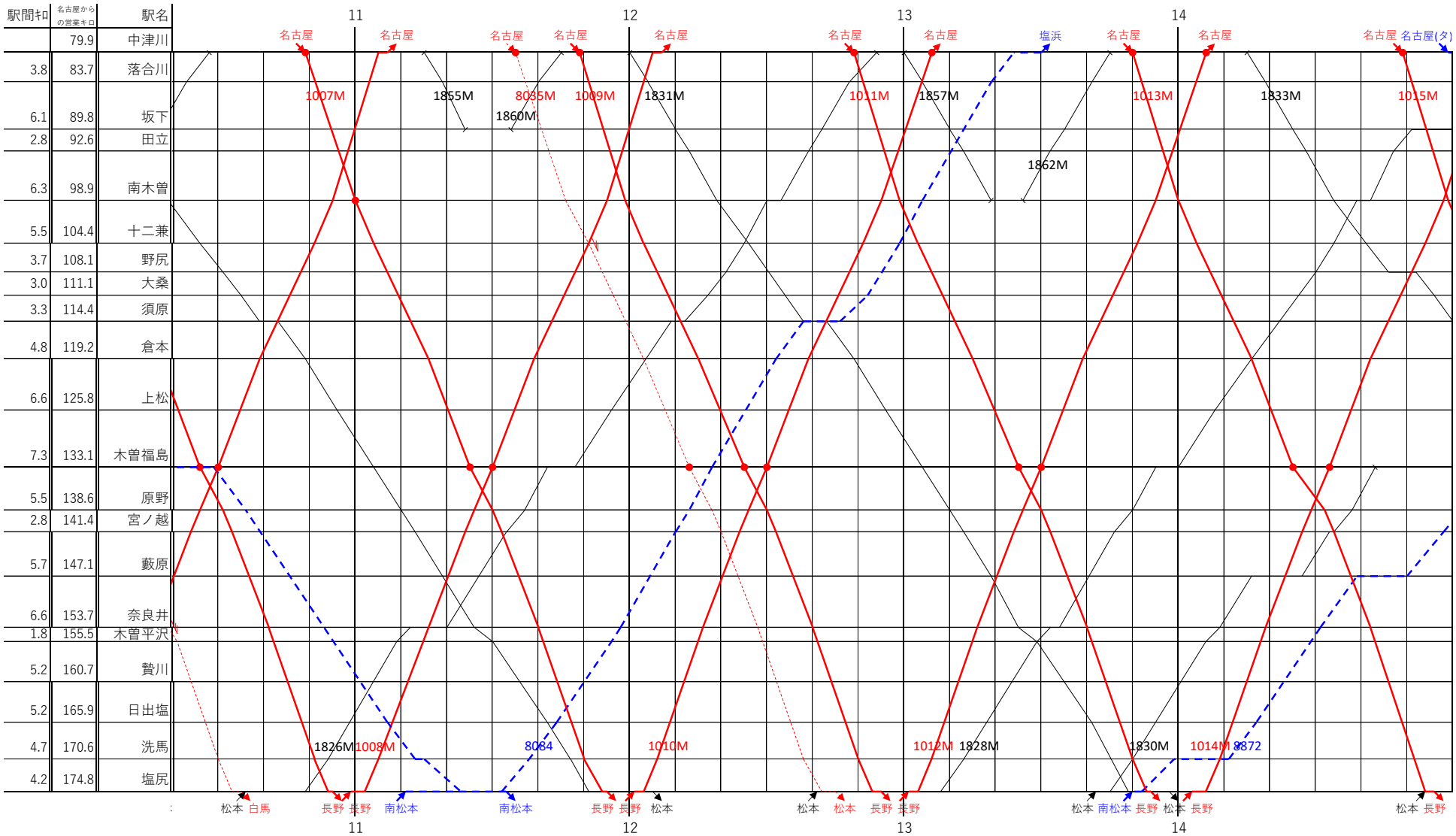
駅間キロ
名古屋からの営業キロ
駅名
11
12
13
14
79.9 中津川
3.8 83.7 落合川
6.1 89.8 坂下
2.8 92.6 田立
6.3 98.9 南木曽
5.5 104.4 十二兼
3.7 108.1 野尻
3.0 111.1 大桑
3.3 114.4 須原
4.8 119.2 倉本
6.6 125.8 上松
7.3 133.1 木曽福島
5.5 138.6 原野
2.8 141.4 宮ノ越
5.7 147.1 藪原
6.6 153.7 奈良井
1.8 155.5 木曽平沢
5.2 160.7 贄川
5.2 165.9 日出塩
4.7 170.6 洗馬
4.2 174.8 塩尻
名古屋
塩浜
名古屋(夕)
1007M
1855M
8035M
1860M
1009M
1831M
1011M
1857M
1013M
1833M
1015M
1862M
1826M
1008M
8084
1010M
1012M
1828M
1830M
1014M
8872
松本
白馬
長野
南松本

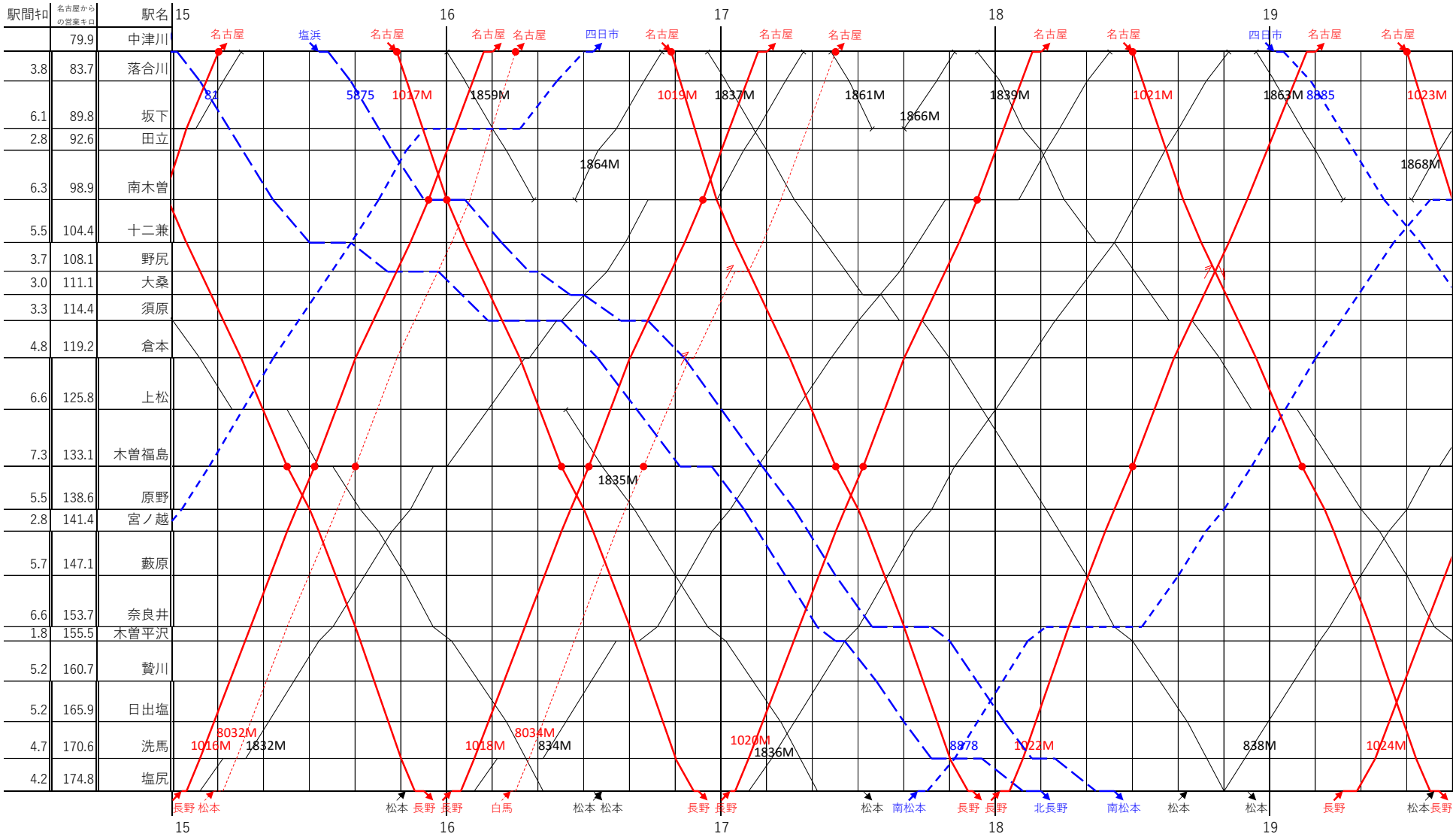
駅間キロ
名古屋からの営業キロ
駅名
15
16
17
18
19
79.9 中津川
3.8 83.7 落合川
6.1 89.8 坂下
2.8 92.6 田立
6.3 98.9 南木曽
5.5 104.4 十二兼
3.7 108.1 野尻
3.0 111.1 大桑
3.3 114.4 須原
4.8 119.2 倉本
6.6 125.8 上松
7.3 133.1 木曽福島
5.5 138.6 原野
2.8 141.4 宮ノ越
5.7 147.1 藪原
6.6 153.7 奈良井
1.8 155.5 木曽平沢
5.2 160.7 贄川
5.2 165.9 日出塩
4.7 170.6 洗馬
4.2 174.8 塩尻
名古屋
塩浜
四日市
81
5875
1017M
1859M
1019M
1837M
1861M
1866M
1839M
1021M
1863M
8885
1023M
1864M
1868M
1835M
8032M
1016M
1832M
8034M
1018M
834M
1020M
1836M
8878
1022M
838M
1024M
長野 松本
松本 長野
長野
白馬
松本 松本
長野 長野
松本 南松本
長野 長野
北長野
南松本
松本
松本
長野
松本 長野

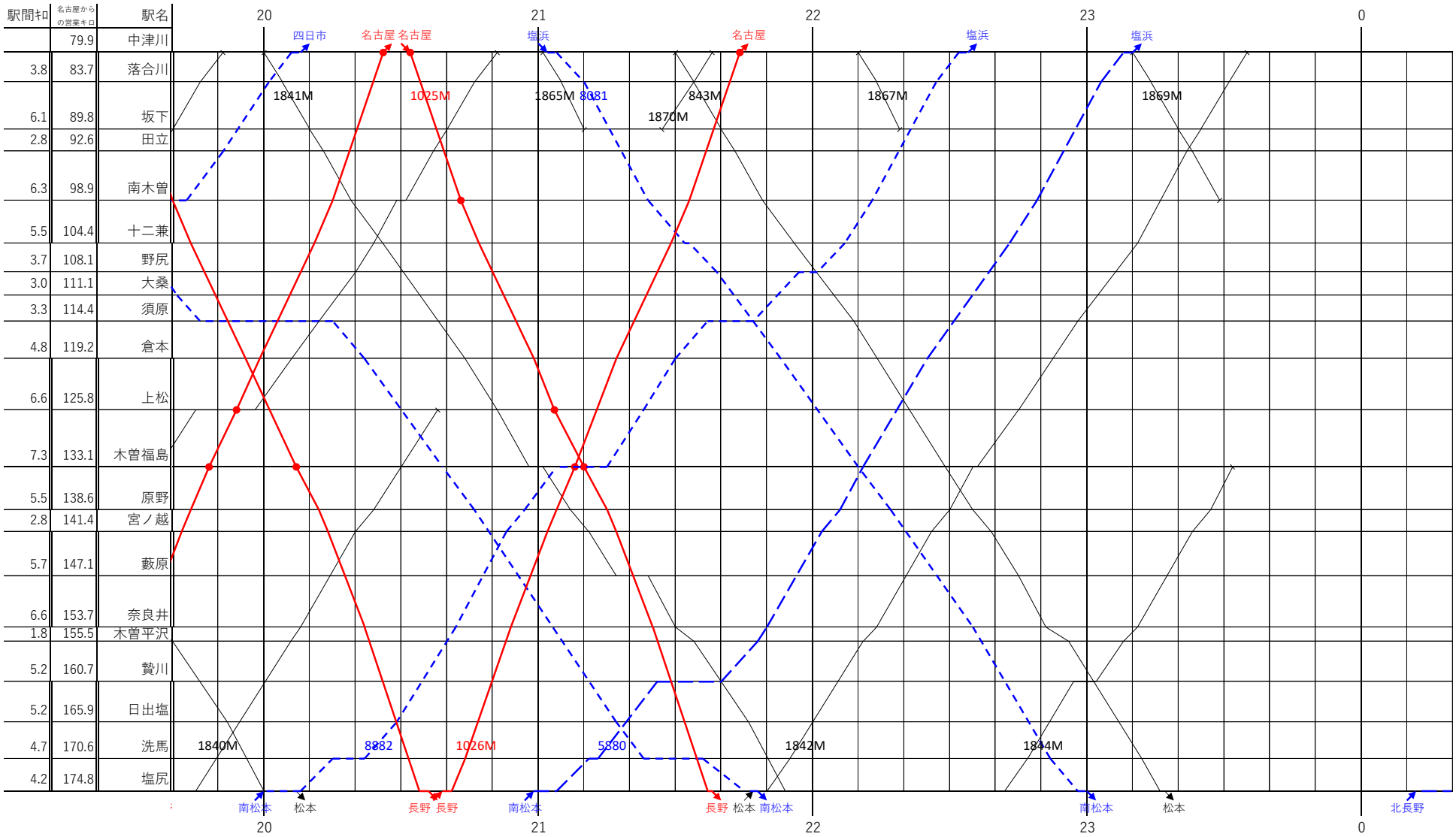
駅間キロ
名古屋からの営業キロ
駅名
20
21
22
23
0
79.9 中津川
3.8 83.7 落合川
6.1 89.8 坂下
2.8 92.6 田立
6.3 98.9 南木曽
5.5 104.4 十二兼
3.7 108.1 野尻
3.0 111.1 大桑
3.3 114.4 須原
4.8 119.2 倉本
6.6 125.8 上松
7.3 133.1 木曽福島
5.5 138.6 原野
2.8 141.4 宮ノ越
5.7 147.1 藪原
6.6 153.7 奈良井
1.8 155.5 木曽平沢
5.2 160.7 贄川
5.2 165.9 日出塩
4.7 170.6 洗馬
4.2 174.8 塩尻
四日市
名古屋
名古屋
塩浜
名古屋
塩浜
塩浜
1841M
1025M
1865M
8081
843M
1867M
1869M
1870M
1840M
8882
1026M
5880
1842M
1844M
南松本
松本
長野
長野
南松本
長野
松本
南松本
南松本
松本
北長野
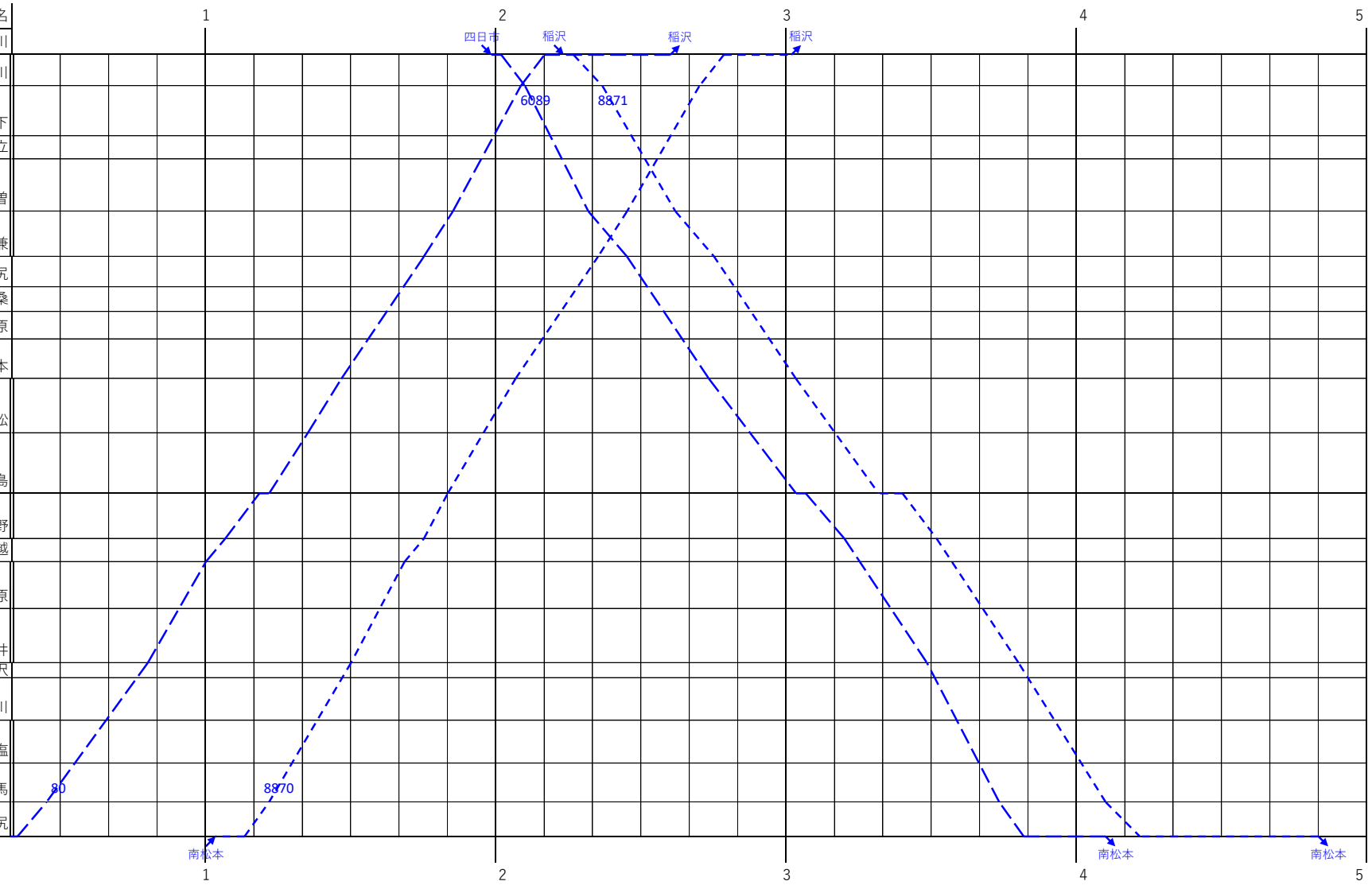
駅間キロ	名古屋からの営業キロ	駅名
	79.9	中津川
3.8	83.7	落合川
6.1	89.8	坂下
2.8	92.6	田立
6.3	98.9	南木曽
5.5	104.4	十二兼
3.7	108.1	野尻
3.0	111.1	大桑
3.3	114.4	須原
4.8	119.2	倉本
6.6	125.8	上松
7.3	133.1	木曽福島
5.5	138.6	原野
2.8	141.4	宮ノ越
5.7	147.1	藪原
6.6	153.7	奈良井
1.8	155.5	木曽平沢
5.2	160.7	贄川
5.2	165.9	日出塩
4.7	170.6	洗馬
4.2	174.8	塩尻