紀勢本線ダイヤグラム[新宮ー紀伊田辺]（2024年3月16日改正）

駅間キロ	営業キロ	駅名
	0.0	新宮
4.7	4.7	三輪崎
1.7	6.4	紀伊佐野
2.1	8.5	宇久井
4.3	12.8	那智
0.9	13.7	紀伊天満
1.2	14.9	紀伊勝浦
2.7	17.6	湯川
2.1	19.7	太地
1.2	20.9	下里
3.9	24.8	紀伊浦神
4.0	28.8	紀伊田原
6.0	34.8	古座
3.9	38.7	紀伊姫
2.9	41.6	串本
5.8	47.4	紀伊有田
1.8	49.2	田並
4.3	53.5	田子
2.7	56.2	和深
5.6	61.8	江住
3.0	64.8	見老津
5.7	70.5	双子山(信)
3.3	73.8	周参見
7.2	81.0	紀伊日置
6.1	87.1	椿
5.2	92.3	紀伊富田
2.9	95.2	白浜
4.3	99.5	朝来
3.5	103.0	紀伊新庄
2.2	105.2	紀伊田辺

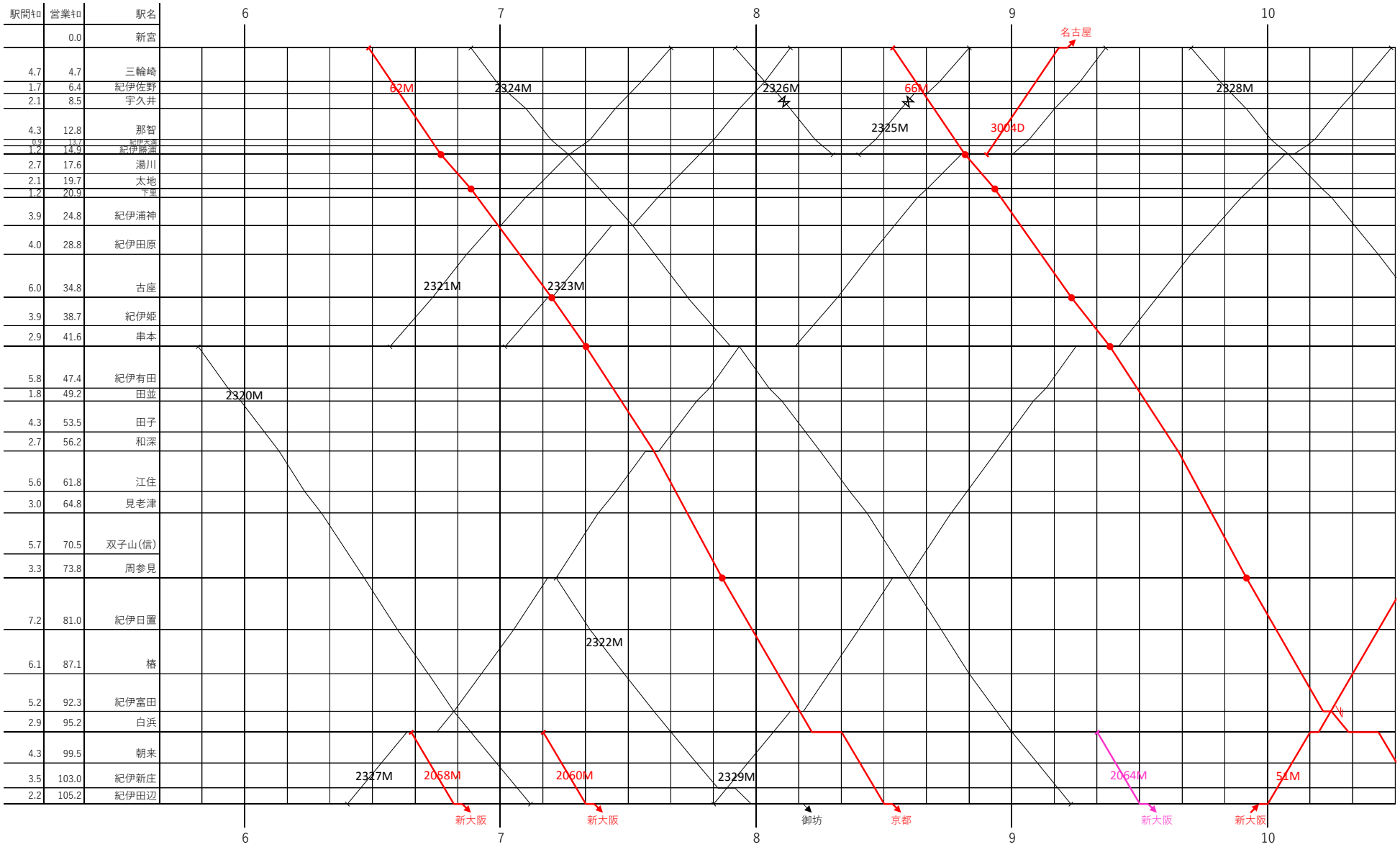

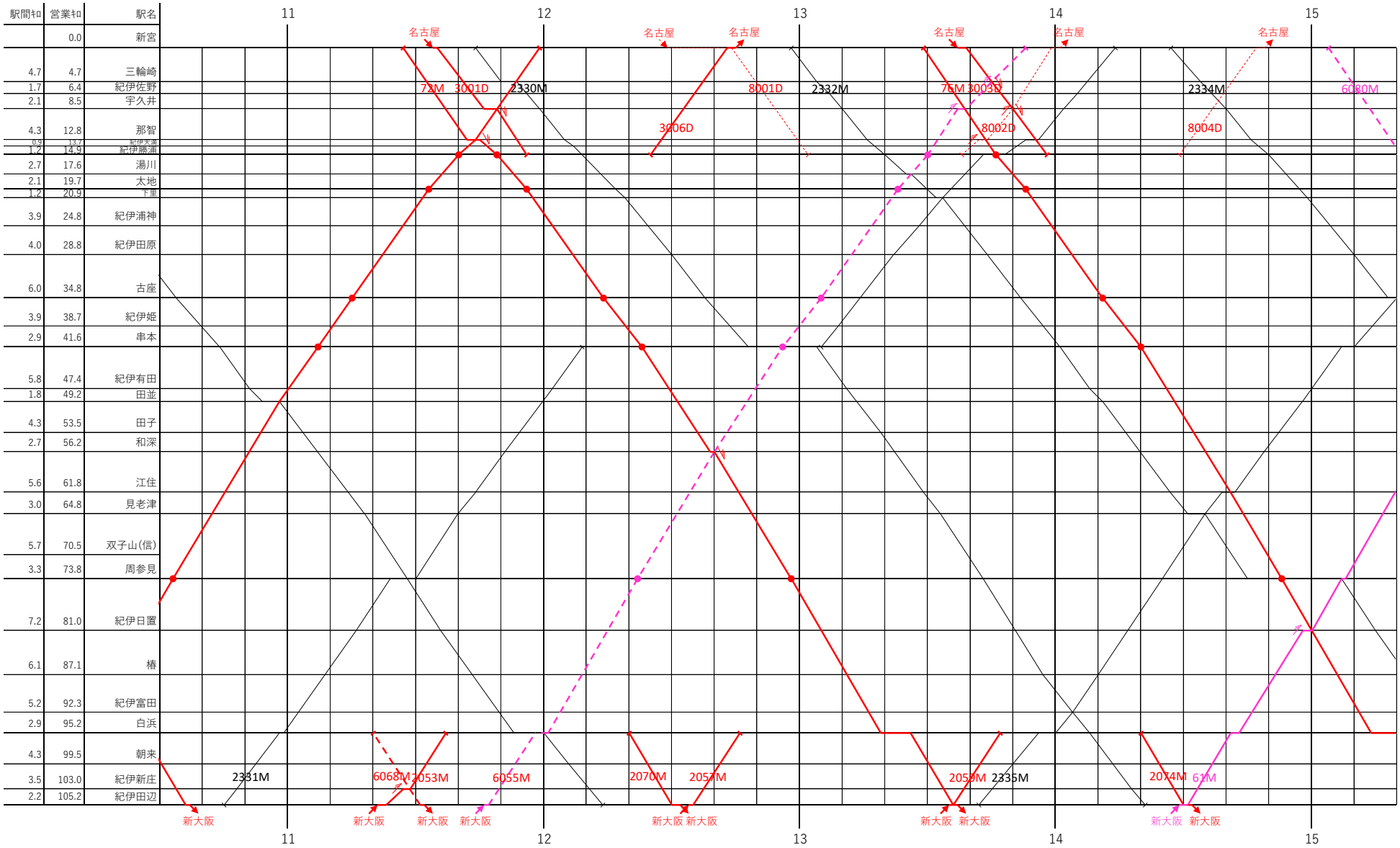
駅間キロ
営業キロ
駅名
11
12
13
14
15
0.0 新宮
4.7 4.7 三輪崎
1.7 6.4 紀伊佐野
2.1 8.5 宇久井
4.3 12.8 那智
0.9 13.7 紀伊天満
1.2 14.9 紀伊勝浦
2.7 17.6 湯川
2.1 19.7 太地
1.2 20.9 下里
3.9 24.8 紀伊浦神
4.0 28.8 紀伊田原
6.0 34.8 古座
3.9 38.7 紀伊姫
2.9 41.6 串本
5.8 47.4 紀伊有田
1.8 49.2 田並
4.3 53.5 田子
2.7 56.2 和深
5.6 61.8 江住
3.0 64.8 見老津
5.7 70.5 双子山(信)
3.3 73.8 周参見
7.2 81.0 紀伊日置
6.1 87.1 椿
5.2 92.3 紀伊富田
2.9 95.2 白浜
4.3 99.5 朝来
3.5 103.0 紀伊新庄
2.2 105.2 紀伊田辺
名古屋
72M
3001D
2330M
3006D
8001D
2332M
76M
3003D
8002D
2334M
8004D
6080M
2331M
6068M
2053M
6055M
2070M
2057M
2059M
2335M
2074M
61M
新大阪

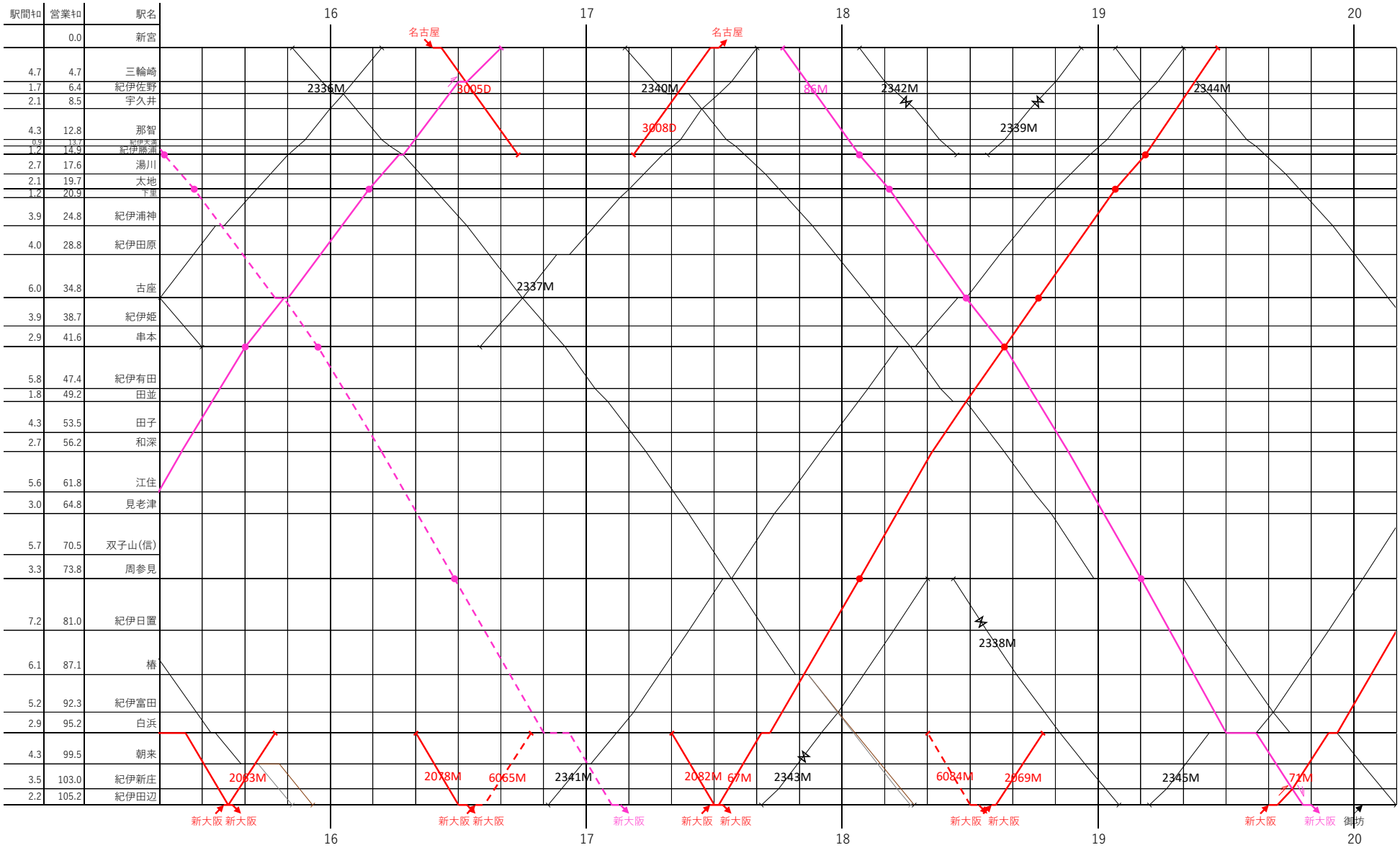
駅間キロ
営業キロ
駅名
16
17
18
19
20
0.0 新宮
4.7 4.7 三輪崎
1.7 6.4 紀伊佐野
2.1 8.5 宇久井
4.3 12.8 那智
0.9 13.7 紀伊天満
1.2 14.9 紀伊勝浦
2.7 17.6 湯川
2.1 19.7 太地
1.2 20.9 下里
3.9 24.8 紀伊浦神
4.0 28.8 紀伊田原
6.0 34.8 古座
3.9 38.7 紀伊姫
2.9 41.6 串本
5.8 47.4 紀伊有田
1.8 49.2 田並
4.3 53.5 田子
2.7 56.2 和深
5.6 61.8 江住
3.0 64.8 見老津
5.7 70.5 双子山(信)
3.3 73.8 周参見
7.2 81.0 紀伊日置
6.1 87.1 椿
5.2 92.3 紀伊富田
2.9 95.2 白浜
4.3 99.5 朝来
3.5 103.0 紀伊新庄
2.2 105.2 紀伊田辺
名古屋
名古屋
2336M
3005D
2340M
85M
2342M
2344M
3008D
2339M
2337M
2338M
2083M
2078M
6065M
2341M
2082M
67M
2343M
6084M
2069M
2345M
71M
新大阪 新大阪
新大阪 新大阪
新大阪
新大阪 新大阪
新大阪 新大阪
新大阪
新大阪
御坊
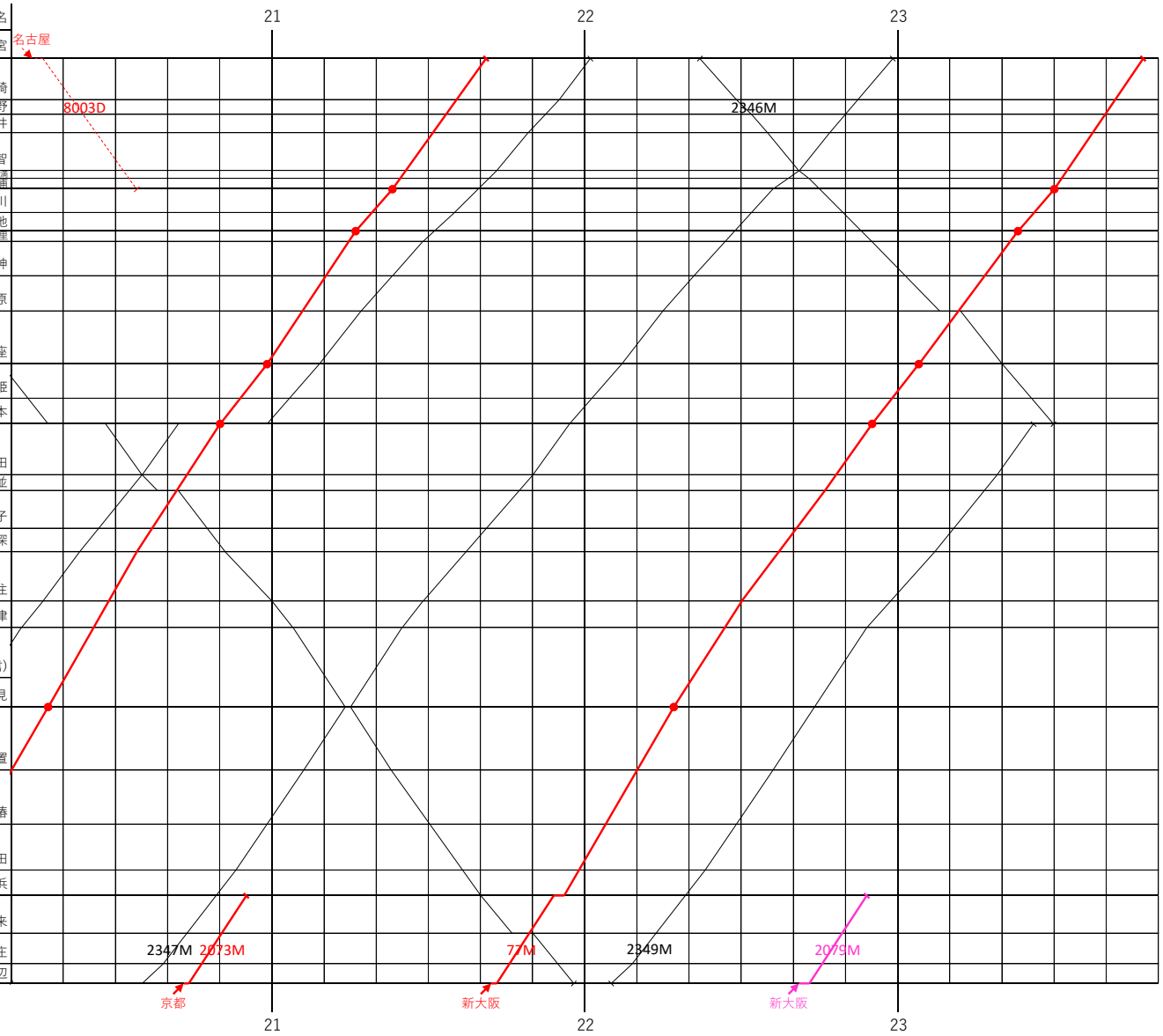
駅間km	営業km	駅名
	0.0	新宮
4.7	4.7	三輪崎
1.7	6.4	紀伊佐野
2.1	8.5	宇久井
4.3	12.8	那智
0.9	13.7	紀伊天満
1.2	14.9	紀伊勝浦
2.7	17.6	湯川
2.1	19.7	太地
1.2	20.9	下里
3.9	24.8	紀伊浦神
4.0	28.8	紀伊田原
6.0	34.8	古座
3.9	38.7	紀伊姫
2.9	41.6	串本
5.8	47.4	紀伊有田
1.8	49.2	田並
4.3	53.5	田子
2.7	56.2	和深
5.6	61.8	江住
3.0	64.8	見老津
5.7	70.5	双子山(信)
3.3	73.8	周参見
7.2	81.0	紀伊日置
6.1	87.1	椿
5.2	92.3	紀伊富田
2.9	95.2	白浜
4.3	99.5	朝来
3.5	103.0	紀伊新庄
2.2	105.2	紀伊田辺