紀勢本線ダイヤグラム[多気ー新宮]（2024年3月16日改正）

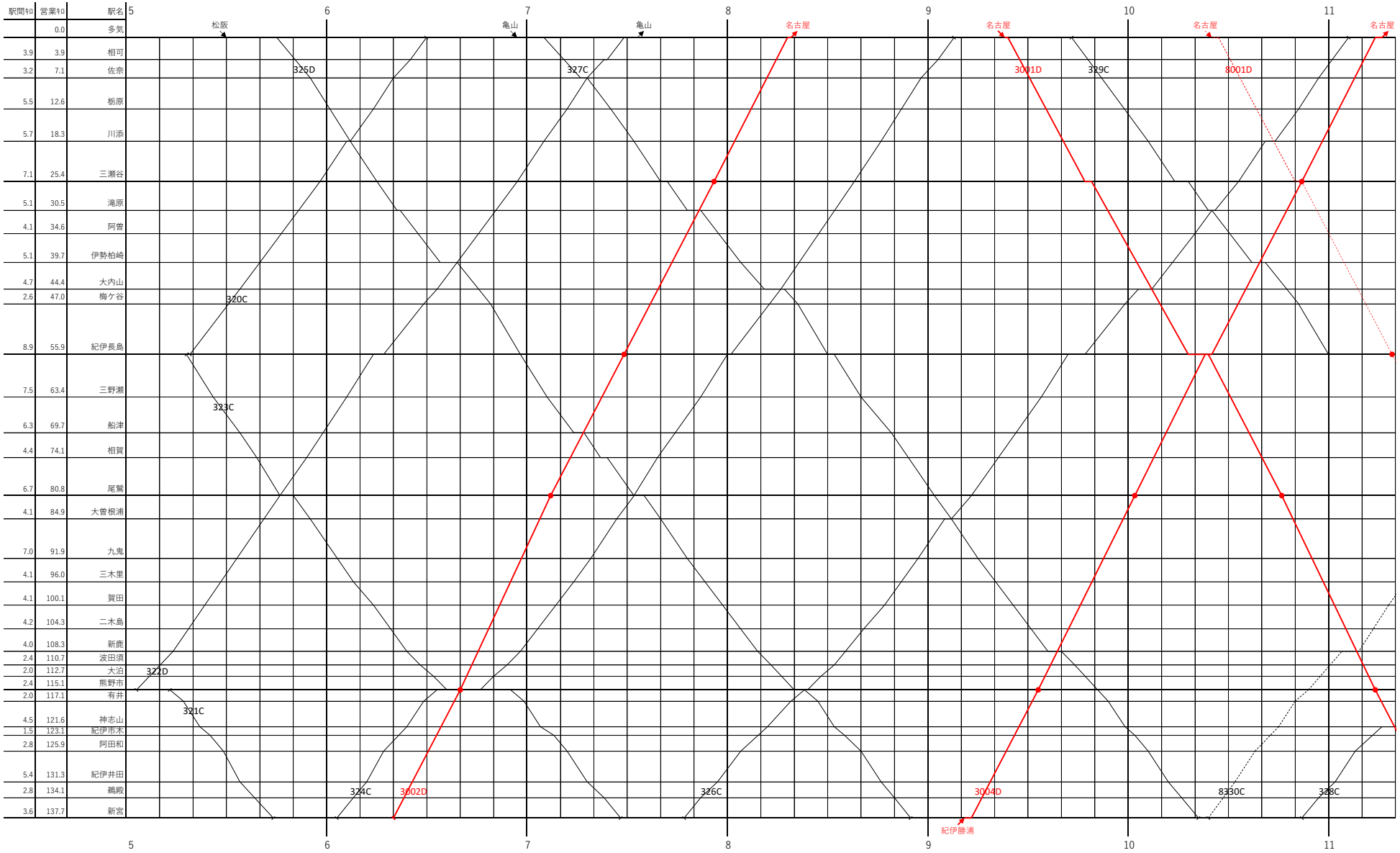

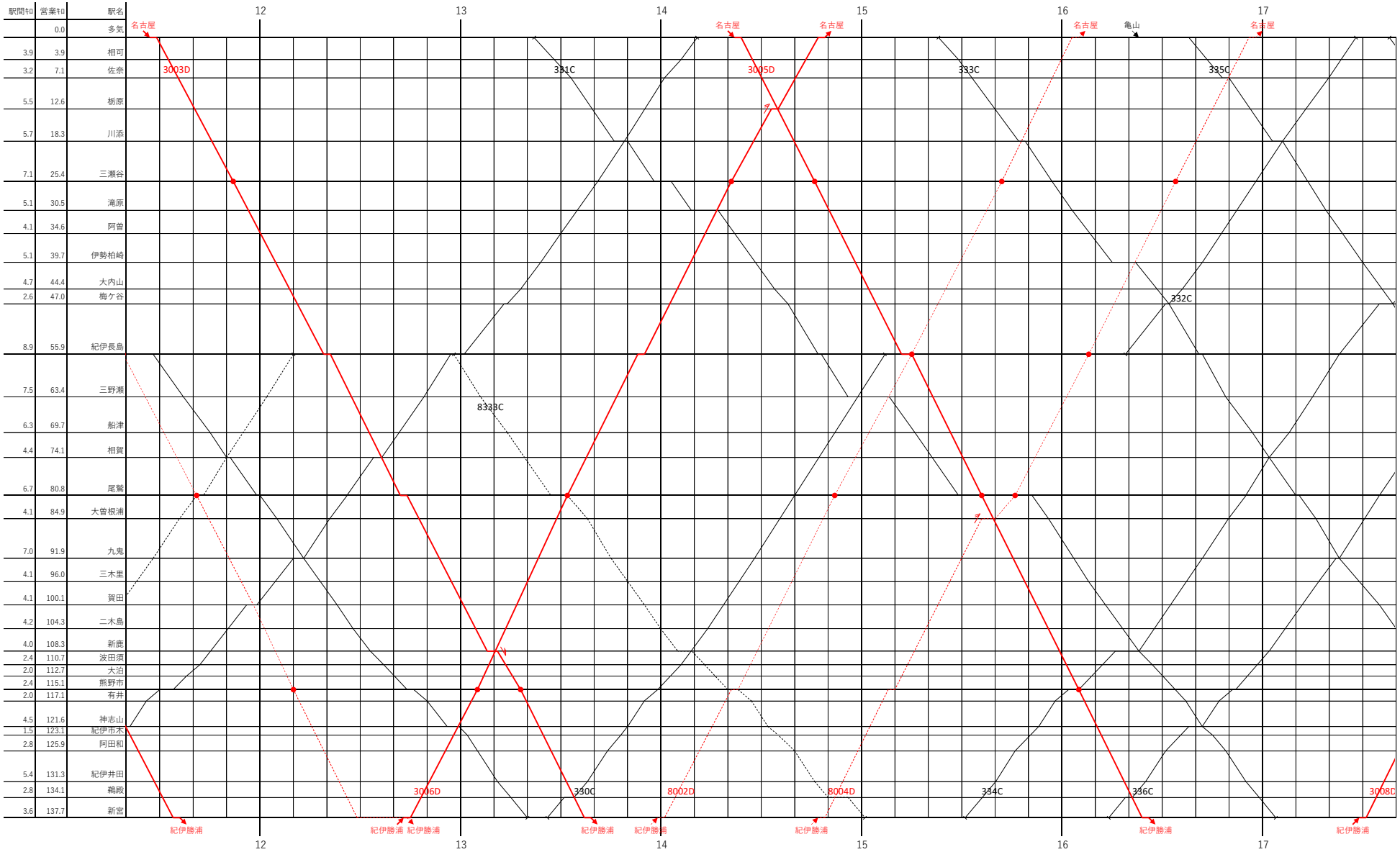
駅間キロ
営業キロ
駅名
12
13
14
15
16
17
0.0 多気
3.9 3.9 相可
3.2 7.1 佐奈
5.5 12.6 栃原
5.7 18.3 川添
7.1 25.4 三瀬谷
5.1 30.5 滝原
4.1 34.6 阿曽
5.1 39.7 伊勢柏崎
4.7 44.4 大内山
2.6 47.0 梅ケ谷
8.9 55.9 紀伊長島
7.5 63.4 三野瀬
6.3 69.7 船津
4.4 74.1 相賀
6.7 80.8 尾鷲
4.1 84.9 大曽根浦
7.0 91.9 九鬼
4.1 96.0 三木里
4.1 100.1 賀田
4.2 104.3 二木島
4.0 108.3 新鹿
2.4 110.7 波田須
2.0 112.7 大泊
2.4 115.1 熊野市
2.0 117.1 有井
4.5 121.6 神志山
1.5 123.1 紀伊市木
2.8 125.9 阿田和
5.4 131.3 紀伊井田
2.8 134.1 鵜殿
3.6 137.7 新宮
名古屋
亀山
紀伊勝浦
3003D
3005D
3006D
8002D
8004D
3008D
331C
333C
335C
332C
8333C
330C
334C
336C

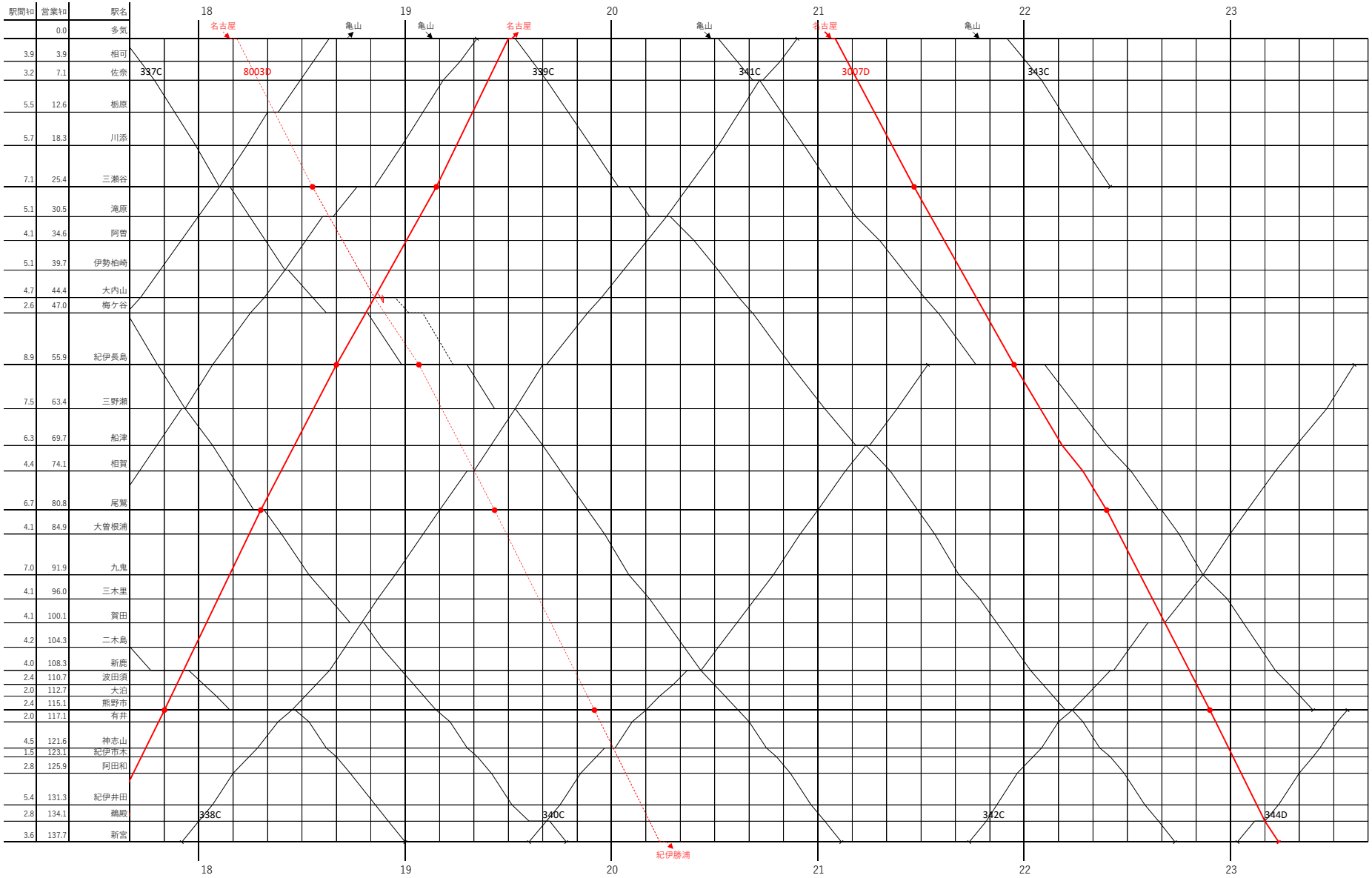
駅間キロ
営業キロ
駅名
18
19
20
21
22
23
名古屋
亀山
名古屋
亀山
名古屋
亀山
多気
相可
佐奈
栃原
川添
三瀬谷
滝原
阿曽
伊勢柏崎
大内山
梅ケ谷
紀伊長島
三野瀬
船津
相賀
尾鷲
大曽根浦
九鬼
三木里
賀田
二木島
新鹿
波田須
大泊
熊野市
有井
神志山
紀伊市木
阿田和
紀伊井田
鵜殿
新宮
紀伊勝浦
337C
8003D
339C
341C
3007D
343C
338C
340C
342C
344D