高山本線ダイヤグラム[高山ー富山]（2024年3月16日改正）

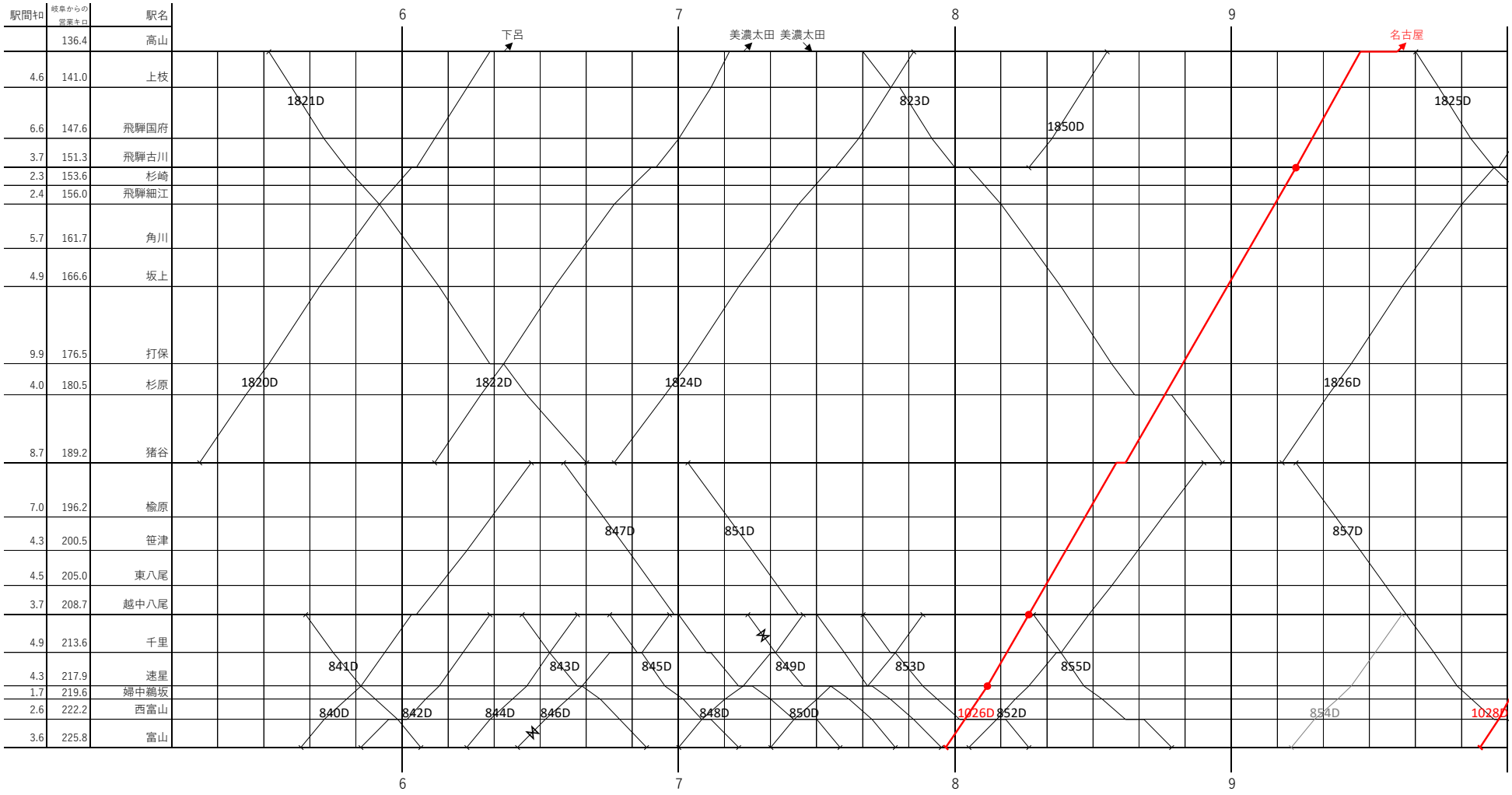

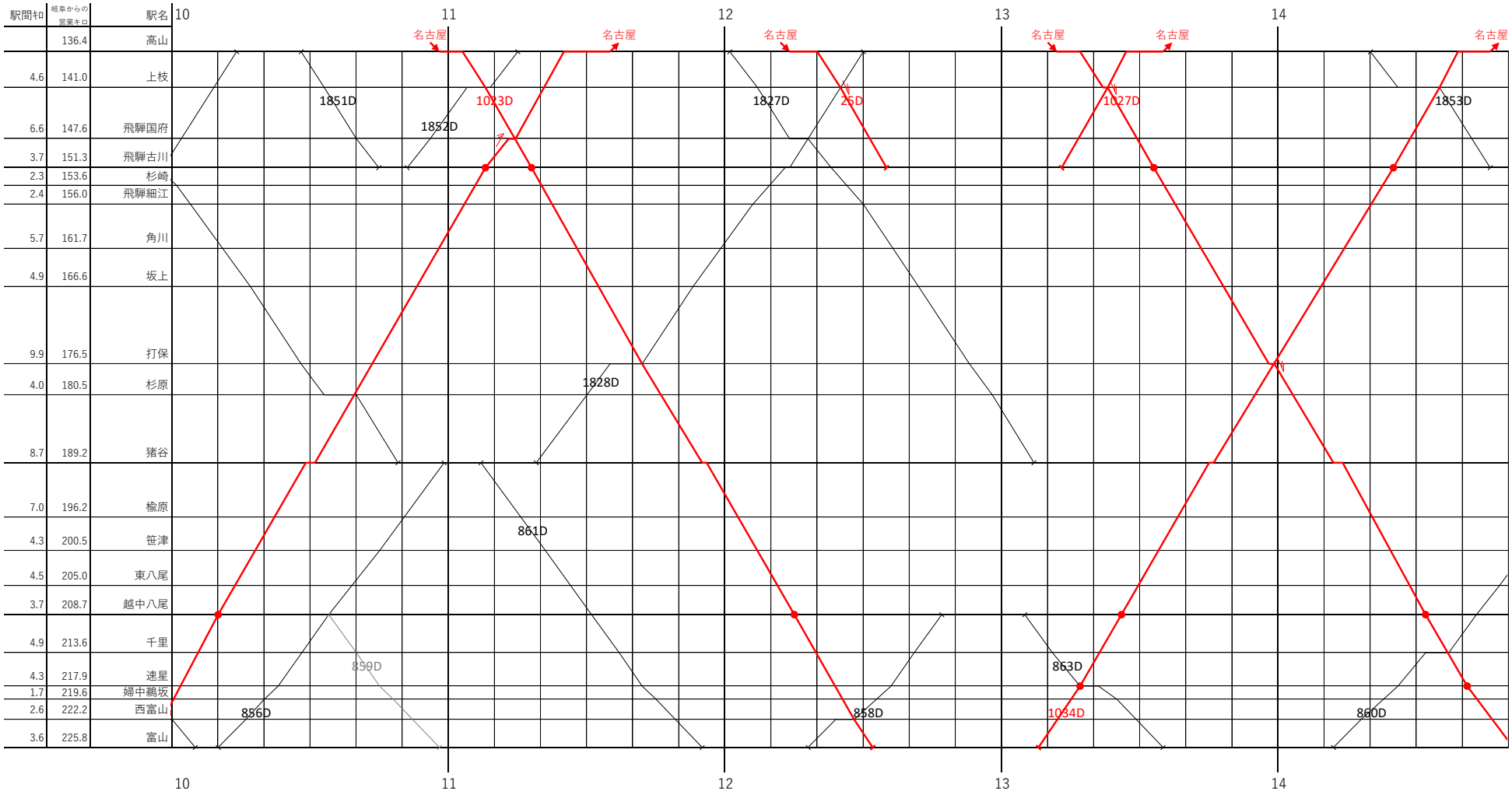
駅間キロ
岐阜からの営業キロ
駅名
10
11
12
13
14
136.4 高山
4.6 141.0 上枝
6.6 147.6 飛騨国府
3.7 151.3 飛騨古川
2.3 153.6 杉崎
2.4 156.0 飛騨細江
5.7 161.7 角川
4.9 166.6 坂上
9.9 176.5 打保
4.0 180.5 杉原
8.7 189.2 猪谷
7.0 196.2 楡原
4.3 200.5 笹津
4.5 205.0 東八尾
3.7 208.7 越中八尾
4.9 213.6 千里
4.3 217.9 速星
1.7 219.6 婦中鵜坂
2.6 222.2 西富山
3.6 225.8 富山
名古屋
1851D
1852D
1023D
1827D
25D
1828D
861D
859D
856D
858D
863D
1034D
1027D
1853D
860D

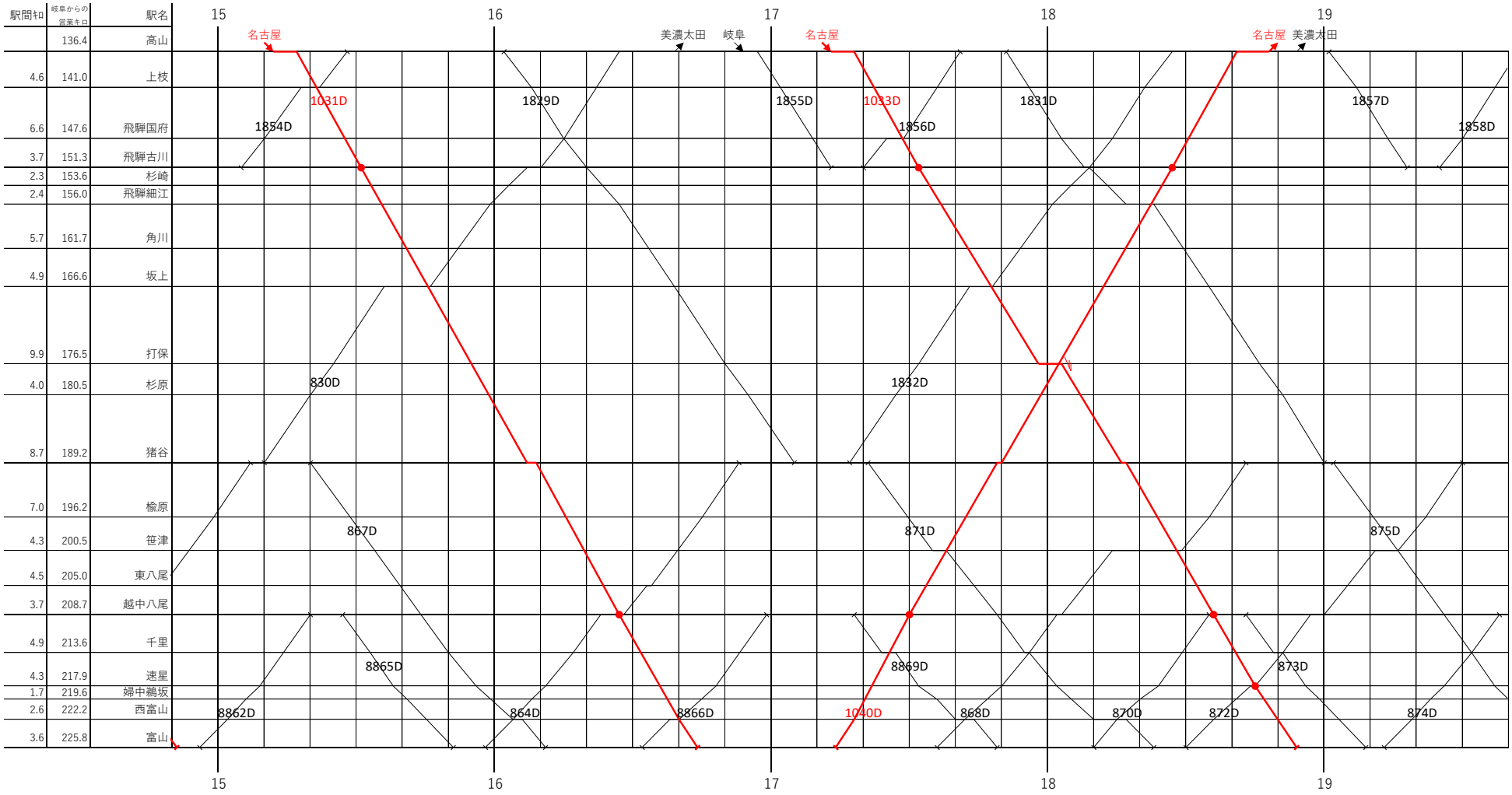
駅間キロ
岐阜からの営業キロ
駅名
15
16
17
18
19
136.4 高山
4.6 141.0 上枝
6.6 147.6 飛騨国府
3.7 151.3 飛騨古川
2.3 153.6 杉崎
2.4 156.0 飛騨細江
5.7 161.7 角川
4.9 166.6 坂上
9.9 176.5 打保
4.0 180.5 杉原
8.7 189.2 猪谷
7.0 196.2 楡原
4.3 200.5 笹津
4.5 205.0 東八尾
3.7 208.7 越中八尾
4.9 213.6 千里
4.3 217.9 速星
1.7 219.6 婦中鵜坂
2.6 222.2 西富山
3.6 225.8 富山
名古屋
美濃太田
岐阜
1031D
1829D
1855D
1033D
1831D
1857D
1854D
1856D
1858D
830D
1832D
867D
871D
875D
8865D
8869D
873D
8862D
864D
8866D
1040D
868D
870D
872D
874D

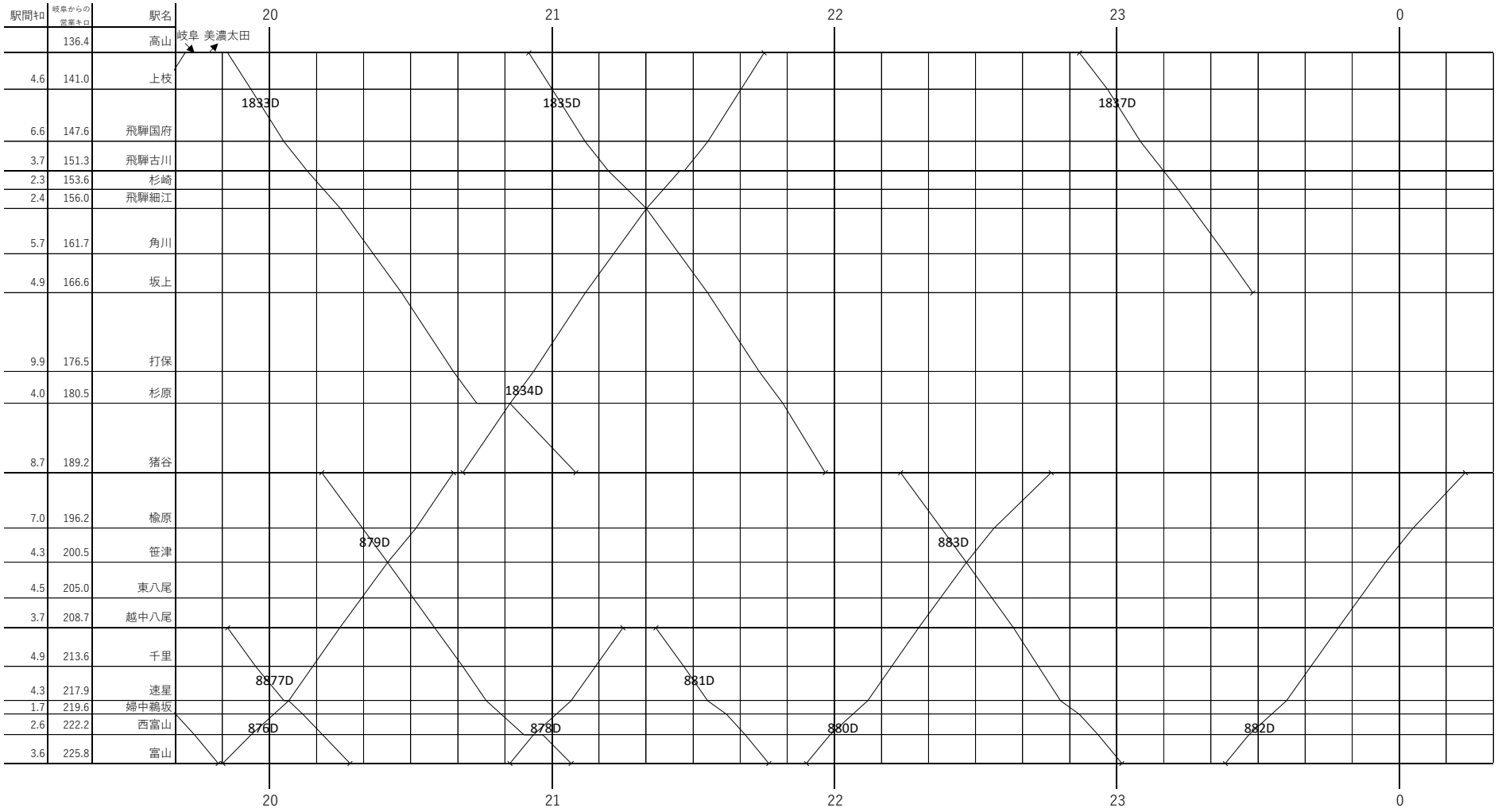
駅間キロ
岐阜からの営業キロ
駅名
20
21
22
23
0
136.4 高山
岐阜
美濃太田
4.6 141.0 上枝
1833D
1835D
1837D
6.6 147.6 飛騨国府
3.7 151.3 飛騨古川
2.3 153.6 杉崎
2.4 156.0 飛騨細江
5.7 161.7 角川
4.9 166.6 坂上
9.9 176.5 打保
4.0 180.5 杉原
1834D
8.7 189.2 猪谷
7.0 196.2 楡原
4.3 200.5 笹津
879D
883D
4.5 205.0 東八尾
3.7 208.7 越中八尾
4.9 213.6 千里
4.3 217.9 速星
8877D
881D
1.7 219.6 婦中鵜坂
2.6 222.2 西富山
876D
878D
880D
882D
3.6 225.8 富山