# 高山本線ダイヤグラム[岐阜ー高山]（2024年3月16日改正）

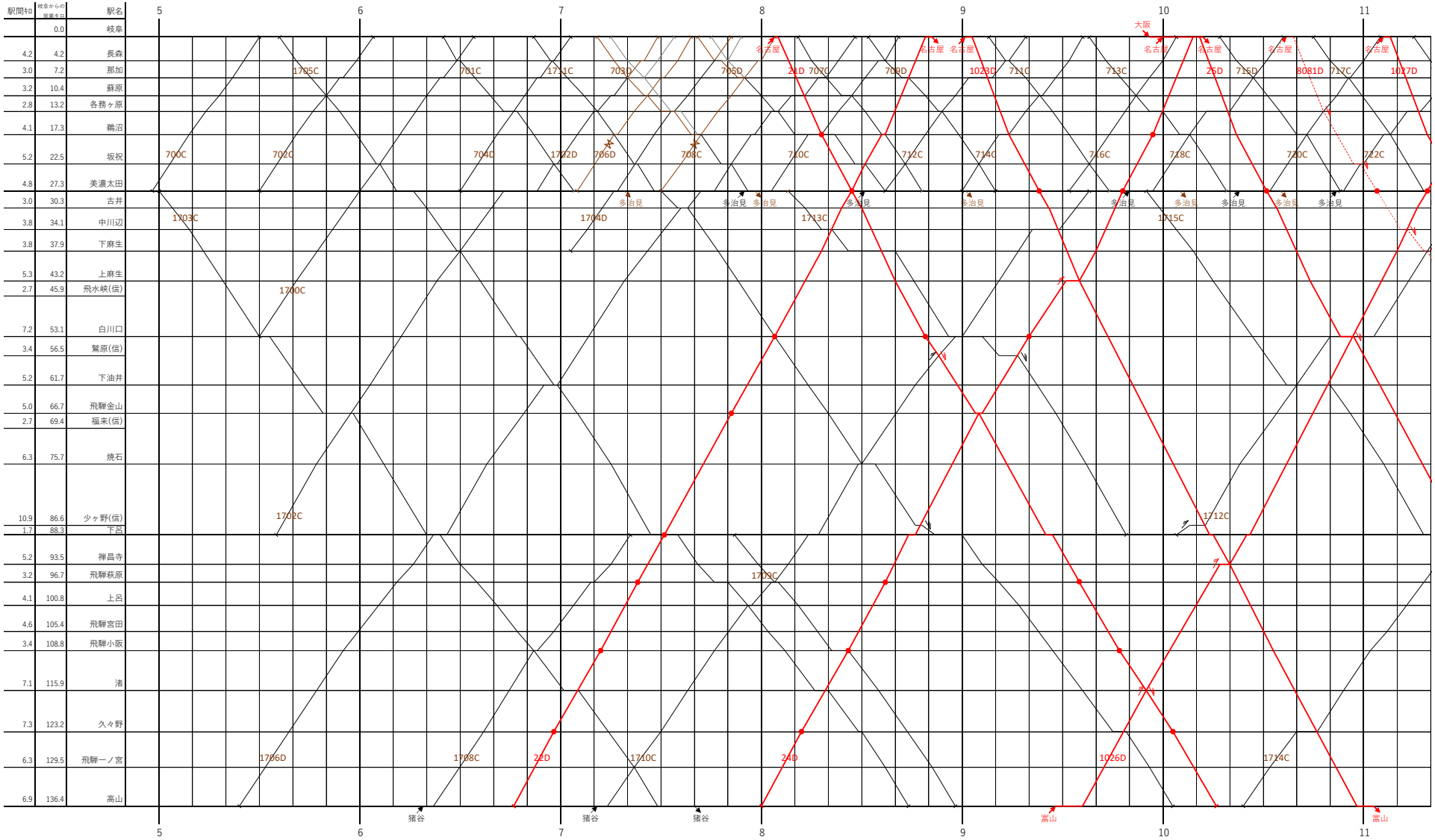

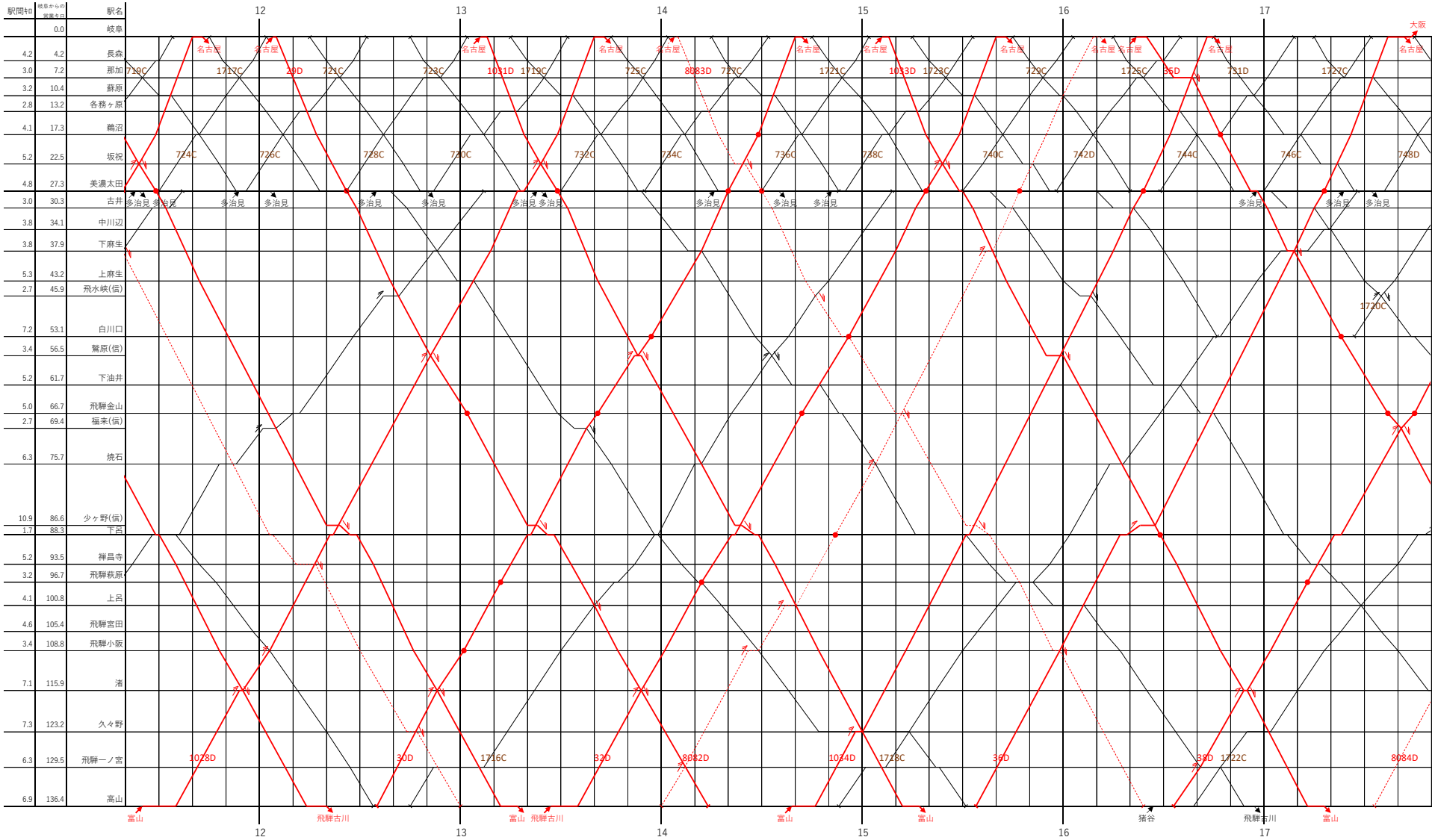
駅間キロ
岐阜からの営業キロ
駅名
12
13
14
15
16
17
0.0 岐阜
4.2 4.2 長森
3.0 7.2 那加
3.2 10.4 蘇原
2.8 13.2 各務ヶ原
4.1 17.3 鵜沼
5.2 22.5 坂祝
4.8 27.3 美濃太田
3.0 30.3 古井
3.8 34.1 中川辺
3.8 37.9 下麻生
5.3 43.2 上麻生
2.7 45.9 飛水峡(信)
7.2 53.1 白川口
3.4 56.5 鷲原(信)
5.2 61.7 下油井
5.0 66.7 飛騨金山
2.7 69.4 福来(信)
6.3 75.7 焼石
10.9 86.6 少ヶ野(信)
1.7 88.3 下呂
5.2 93.5 禅昌寺
3.2 96.7 飛騨萩原
4.1 100.8 上呂
4.6 105.4 飛騨宮田
3.4 108.8 飛騨小坂
7.1 115.9 渚
7.3 123.2 久々野
6.3 129.5 飛騨一ノ宮
6.9 136.4 高山
大阪
名古屋
多治見
富山
飛騨古川
猪谷
710C
1717C
29D
721C
723C
1031D
1719C
725C
8083D
727C
1721C
1033D
1723C
729C
1725C
35D
731D
1727C
724C
726C
728C
730C
732C
734C
736C
738C
740C
742D
744C
746C
748D
1720C
1028D
30D
1716C
32D
8082D
1024D
1718C
36D
38D
1722C
8084D

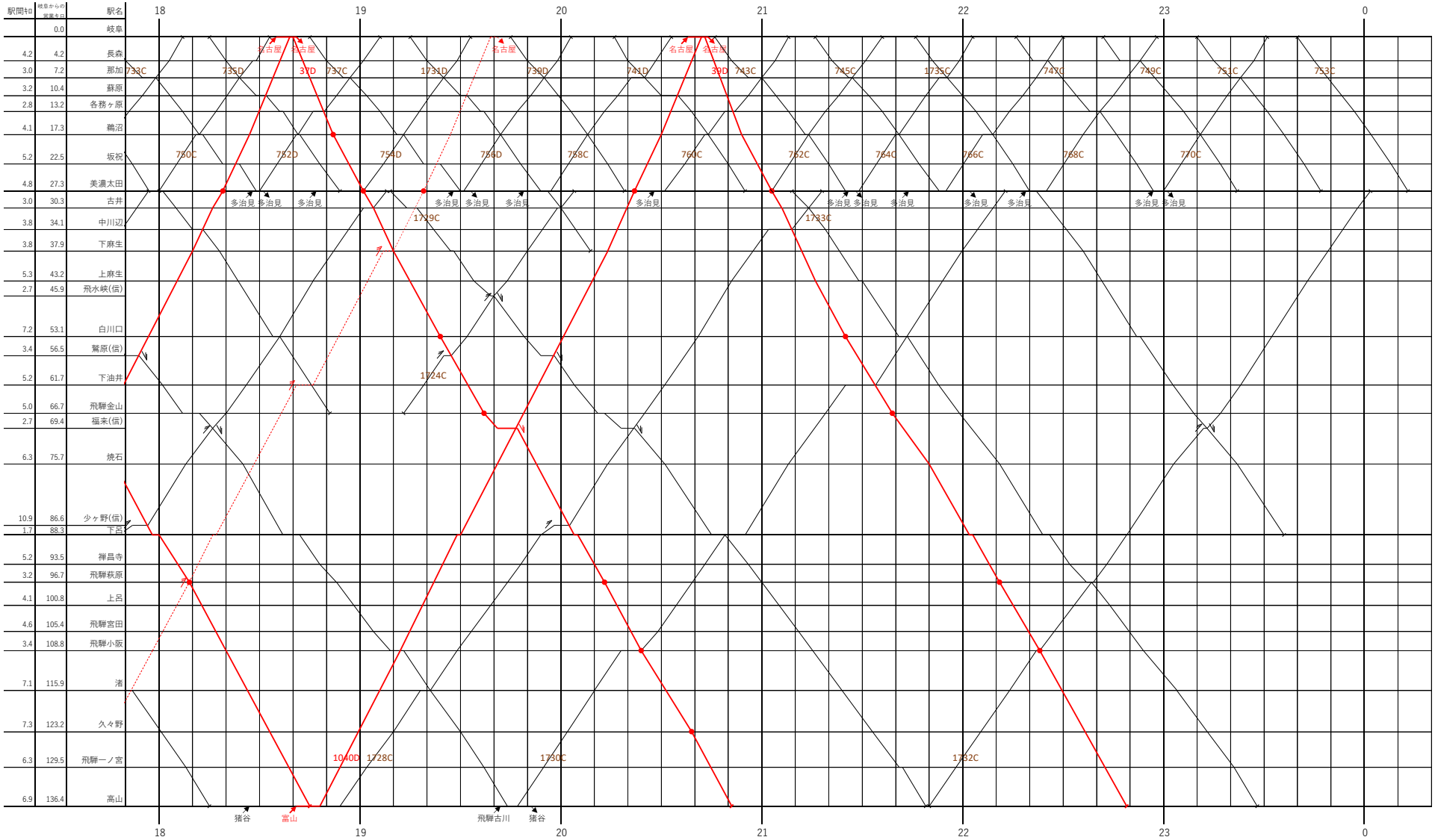
駅間キロ
岐阜からの営業キロ
駅名
18
19
20
21
22
23
0
0.0 岐阜
4.2 4.2 長森
3.0 7.2 那加
3.2 10.4 蘇原
2.8 13.2 各務ヶ原
4.1 17.3 鵜沼
5.2 22.5 坂祝
4.8 27.3 美濃太田
3.0 30.3 古井
3.8 34.1 中川辺
3.8 37.9 下麻生
5.3 43.2 上麻生
2.7 45.9 飛水峡(信)
7.2 53.1 白川口
3.4 56.5 鷲原(信)
5.2 61.7 下油井
5.0 66.7 飛騨金山
2.7 69.4 福来(信)
6.3 75.7 焼石
10.9 86.6 少ヶ野(信)
1.7 88.3 下呂
5.2 93.5 禅昌寺
3.2 96.7 飛騨萩原
4.1 100.8 上呂
4.6 105.4 飛騨宮田
3.4 108.8 飛騨小坂
7.1 115.9 渚
7.3 123.2 久々野
6.3 129.5 飛騨一ノ宮
6.9 136.4 高山
猪谷
富山
飛騨古川
猪谷
名古屋
733C
735D
37D
737C
1731D
739D
741D
39D
743C
745C
1735C
747C
749C
751C
753C
750C
752D
754D
756D
758C
760C
762C
764C
766C
768C
770C
多治見
1729C
1733C
1724C
1040D
1728C
1730C
1732C